



COMUNE DI SALERNO
SERVIZIO TRASFORMAZIONI URBANISTICHE



Comune di Salerno
Prot I 177452 11-11-2014 09:35:55
Class: 10.9



PIANO DI RECUPERO DEGLI INSEDIAMENTI ABUSIVI IN LOCALITA' FUORNI

Legge Regione Campania n. 16/04 art. 23 c. 3
Norme Tecniche di Attuazione P.U.C. art. 89

13

Schede degli immobili e
documentazione fotografica

Il Dirigente del Servizio
Davide Pelosio

L'Assessore all'Urbanistica
Domenico De Maio



Il Sindaco
Il Sindaco f.f.
Vincenzo Napoli



COMUNE DI SALERNO

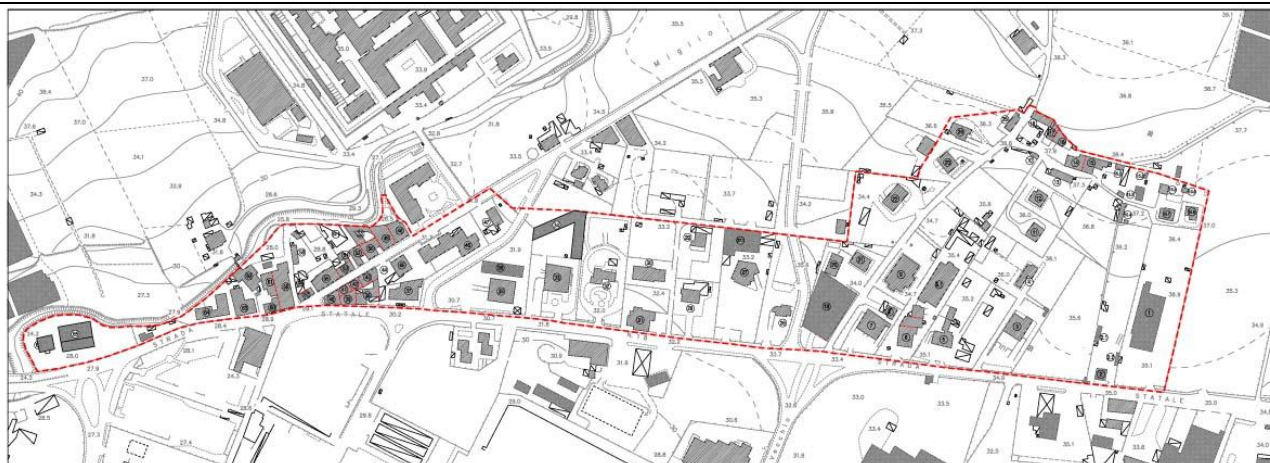
COMUNE DI SALERNO

PIANO DI RECUPERO DEGLI INSEDIAMENTI ABUSIVI IN LOCALITA' FUORNI

L.R. n. 16 del 22.12.2004 art. 23 c. 3

SCHEDA N. 1														
Individuazione immobile														
Via delle Calabrie civico n. 57										Foglio catastale 50 Particella 468				
Consistenza														
Superficie lotto mq.					Superficie coperta mq. 1382					Numero di piani parte 1 – parte 2				
Annessi														
X Parcheggio nel lotto <input type="checkbox"/> Parcheggi interrati <input type="checkbox"/> Altro														
Analisi edilizia														
Tipologia														
X Fabb. Isolato con area pertinenziale <input type="checkbox"/> Fabb. isolato in ambito urbano senza area pertinenziale <input type="checkbox"/> Fabb. in cortina edilizia														
Struttura														
X Cemento armato <input type="checkbox"/> Muratura <input type="checkbox"/> Mista <input type="checkbox"/> Prefabbricata <input type="checkbox"/> Altro														
Copertura														
<input type="checkbox"/> Tetto in legno e tegole <input type="checkbox"/> Tetto in Cemento armato <input type="checkbox"/> Terrazzo praticabile <input type="checkbox"/> Terrazzo non praticabile X Lamiera XAltro														
Epoca di costruzione														
<input type="checkbox"/> Prima del 1960 X Recente <input type="checkbox"/> Incerta per intervento di ristrutturazione recente														
Valore architettonico														
<input type="checkbox"/> Edilizia rurale X Edilizia corrente <input type="checkbox"/> Valore storico artistico <input type="checkbox"/> Manufatto Provvisorio														
Proprietà														
<input type="checkbox"/> Pubblica X Privata unica <input type="checkbox"/> Privata frazionata <input type="checkbox"/> Mista														
Destinazione														
<input type="checkbox"/> A-Residenza <input type="checkbox"/> B-Residenza con locali terranei <input type="checkbox"/> C-Residenza con negozi <input type="checkbox"/> D-Uffici <input type="checkbox"/> E-Uffici pubblici														
X F-Industriale –Commerciale – Artigianale <input type="checkbox"/> G-Altro (specificare).....														
Destinazione per livello														
Piano	Tipologica	Attuale	Dotazione servizi			Agibilità			Conservazione			Proprietà		
			sufficiente	carente	nulla	sufficiente	carente	nulla	degradato	discreto	buono	privata	pubblica	mista
Interrato														
Terra	F	F	X			X					X	X		
Primo	A	A	X			X					X	X		
Secondo														
Terzo														
Quarto														
Quinto														
Sottotetto														
Liceità:														
Istanze di condono in corso:														
Annotazioni e descrizione														
Fabbricato costituito da due capannoni per l'uso di officina meccanica e nella parte prospiciente la strada c'è un corpo di fabbrica a due livelli per uffici e abitazione.														

Stralcio Aerofoto



Documentazione fotografica





COMUNE DI SALERNO

COMUNE DI SALERNO

PIANO DI RECUPERO DEGLI INSEDIAMENTI ABUSIVI IN LOCALITA' FUORNI

L.R. n. 16 del 22.12.2004 art. 23 c. 3

SCHEDA N. 2														
Individuazione immobile Via delle Calabrie civico n. 52-53-55 Foglio catastale 50 Particella 630 - 625														
Consistenza Superficie lotto mq. Superficie coperta mq. 111 + 65 + 40 Numero di piani 2 – 1 – 1														
Annessi <input checked="" type="checkbox"/> Parcheggio nel lotto <input type="checkbox"/> Parcheggi interrati <input type="checkbox"/> Altro														
Analisi edilizia														
Tipologia <input checked="" type="checkbox"/> Fabb. Isolato con area pertinenziale <input type="checkbox"/> Fabb. isolato in ambito urbano senza area pertinenziale <input type="checkbox"/> Fabb. in cortina edilizia														
Struttura <input type="checkbox"/> Cemento armato <input type="checkbox"/> Muratura <input checked="" type="checkbox"/> Mista <input type="checkbox"/> Prefabbricata <input type="checkbox"/> Altro														
Copertura <input checked="" type="checkbox"/> Tetto in legno e tegole <input type="checkbox"/> Tetto in Cemento armato <input type="checkbox"/> Terrazzo praticabile <input type="checkbox"/> Terrazzo non praticabile <input type="checkbox"/> Lamiera <input type="checkbox"/> Altro														
Epoca di costruzione <input checked="" type="checkbox"/> Prima del 1960 <input checked="" type="checkbox"/> Recente <input type="checkbox"/> Incerta per intervento di ristrutturazione recente														
Valore architettonico <input checked="" type="checkbox"/> Edilizia rurale <input type="checkbox"/> Edilizia corrente <input type="checkbox"/> Valore storico artistico <input type="checkbox"/> Manufatto Provvisorio														
Proprietà <input type="checkbox"/> Pubblica <input checked="" type="checkbox"/> Privata unica <input type="checkbox"/> Privata frazionata <input type="checkbox"/> Mista														
Destinazione <input type="checkbox"/> A-Residenza <input checked="" type="checkbox"/> B-Residenza con locali terranei <input type="checkbox"/> C-Residenza con negozi <input type="checkbox"/> D-Uffici <input type="checkbox"/> E-Uffici pubblici <input type="checkbox"/> F-Industriale –Commerciale – Artigianale <input type="checkbox"/> G-Altro														
Destinazione per livello														
Piano	Tipologica	Attuale	Dotazione servizi			Agibilità			Conservazione			Proprietà		
			sufficiente	carente	nulla	sufficiente	carente	nulla	degradato	discreto	buono	privata	pubblica	mista
Interrato														
Terra	A	G/F		X			X		X			X		
Primo	A	A	X				X			X		X		
Secondo														
Terzo														
Quarto														
Quinto														
Sottotetto														
Liceità:														
Istanze di condono in corso:														
Annotazioni e descrizione														
Fabbricato fronte strada con locali terranei e terreno pertinenziale posteriore dove sono ubicati due corpi di fabbrica ad un solo livello di recente realizzazione e per uso abitativo ed altro.														

Stralcio Aerofoto



Documentazione fotografica





COMUNE DI SALERNO

COMUNE DI SALERNO

PIANO DI RECUPERO DEGLI INSEDIAMENTI ABUSIVI IN LOCALITA' FUORNI

L.R. n. 16 del 22.12.2004 art. 23 c. 3

SCHEDA N. 3														
Individuazione immobile														
Via delle Calabrie civico n. 49										Foglio catastale 50 Particella 447				
Consistenza														
Superficie lotto mq.										Superficie coperta mq. 419.48				
										Numero di piani int. + 2				
Annessi														
<input checked="" type="checkbox"/> Parcheggio nel lotto <input type="checkbox"/> Parcheggi interrati <input type="checkbox"/> Altro														
Analisi edilizia														
Tipologia														
<input checked="" type="checkbox"/> Fabb. Isolato con area pertinenziale <input type="checkbox"/> Fabb. isolato in ambito urbano senza area pertinenziale <input type="checkbox"/> Fabb. in cortina edilizia														
Struttura														
<input checked="" type="checkbox"/> Cemento armato <input type="checkbox"/> Muratura <input type="checkbox"/> Mista <input type="checkbox"/> Prefabbricata <input type="checkbox"/> Altro														
Copertura														
<input type="checkbox"/> Tetto in legno e tegole <input checked="" type="checkbox"/> Tetto in Cemento armato <input type="checkbox"/> Terrazzo praticabile <input type="checkbox"/> Terrazzo non praticabile <input type="checkbox"/> Lamiera <input type="checkbox"/> Altro														
Epoca di costruzione														
<input type="checkbox"/> Prima del 1960 <input checked="" type="checkbox"/> Recente <input type="checkbox"/> Incerta per intervento di ristrutturazione recente														
Valore architettonico														
<input type="checkbox"/> Edilizia rurale <input checked="" type="checkbox"/> Edilizia corrente <input type="checkbox"/> Valore storico artistico <input type="checkbox"/> Manufatto Provvisorio														
Proprietà														
<input type="checkbox"/> Pubblica <input checked="" type="checkbox"/> Privata unica <input type="checkbox"/> Privata frazionata <input type="checkbox"/> Mista														
Destinazione														
<input type="checkbox"/> A-Residenza <input type="checkbox"/> B-Residenza con locali terranei <input type="checkbox"/> C-Residenza con negozi <input type="checkbox"/> D-Uffici <input type="checkbox"/> E-Uffici pubblici														
<input checked="" type="checkbox"/> F-Industriale –Commerciale – Artigianale <input type="checkbox"/> G-Altro (specificare).....														
Destinazione per livello														
Piano	Tipologica	Attuale	Dotazione servizi			Agibilità			Conservazione			Proprietà		
			sufficiente	carente	nulla	sufficiente	carente	nulla	degradato	discreto	buono	privata	pubblica	mista
Interrato	F	F	X			X					X	X		
Terra	F	F	X			X					X	X		
Primo	F	F	X			X					X	X		
Secondo														
Terzo														
Quarto														
Quinto														
Sottotetto														
Liceità:														
Istanze di condono in corso:														
Annotazioni e descrizione														
Fabbricato destinato al commercio di autovetture con il locale magazzino ricambi nel piano interrato.														

Stralcio Aerofoto



Documentazione fotografica





COMUNE DI SALERNO

COMUNE DI SALERNO

PIANO DI RECUPERO DEGLI INSEDIAMENTI ABUSIVI IN LOCALITA' FUORNI

L.R. n. 16 del 22.12.2004 art. 23 c. 3

SCHEDA N. 4														
Individuazione immobile Via delle Calabrie civico n. 49 Foglio catastale 50 Particella 607														
Consistenza Superficie lotto mq. Superficie coperta mq. 202.04 Numero di piani 1														
Annessi X Parcheggio nel lotto <input type="checkbox"/> Parcheggi interrati <input type="checkbox"/> Altro														
Analisi edilizia														
Tipologia X Fabb. Isolato con area pertinenziale <input type="checkbox"/> Fabb. isolato in ambito urbano senza area pertinenziale <input type="checkbox"/> Fabb. in cortina edilizia														
Struttura X Cemento armato <input type="checkbox"/> Muratura <input type="checkbox"/> Mista <input type="checkbox"/> Prefabbricata <input type="checkbox"/> Altro														
Copertura X Tetto in legno e tegole <input type="checkbox"/> Tetto in Cemento armato <input type="checkbox"/> Terrazzo praticabile X Terrazzo non praticabile <input type="checkbox"/> Lamiera <input type="checkbox"/> Altro														
Epoca di costruzione <input type="checkbox"/> Prima del 1960 X Recente <input type="checkbox"/> Incerta per intervento di ristrutturazione recente														
Valore architettonico <input type="checkbox"/> Edilizia rurale X Edilizia corrente <input type="checkbox"/> Valore storico artistico <input type="checkbox"/> Manufatto Provvisorio														
Proprietà <input type="checkbox"/> Pubblica X Privata unica <input type="checkbox"/> Privata frazionata <input type="checkbox"/> Mista														
Destinazione X A-Residenza <input type="checkbox"/> B-Residenza con locali terranei <input type="checkbox"/> C-Residenza con negozi <input type="checkbox"/> D-Uffici <input type="checkbox"/> E-Uffici pubblici <input type="checkbox"/> F-Industriale –Commerciale – Artigianale <input type="checkbox"/> G-Altro (specificare).....														
Destinazione per livello														
Piano	Tipologica	Attuale	Dotazione servizi			Agibilità			Conservazione			Proprietà		
			sufficiente	carente	nulla	sufficiente	carente	nulla	degradato	discreto	buono	privata	pubblica	mista
Interrato														
Terra	A	A	X			X					X	X		
Primo														
Secondo														
Terzo														
Quarto														
Quinto														
Sottotetto														
Liceità:														
Istanze di condono in corso:														
Annotazioni e descrizione														

Stralcio Aerofoto



Documentazione fotografica





COMUNE DI SALERNO

COMUNE DI SALERNO

PIANO DI RECUPERO DEGLI INSEDIAMENTI ABUSIVI IN LOCALITA' FUORNI

L.R. n. 16 del 22.12.2004 art. 23 c. 3

SCHEDA N. 5														
Individuazione immobile Via delle Calabrie civico n. 47 Foglio catastale 50 Particella 585														
Consistenza Superficie lotto mq. Superficie coperta mq. 334.51 Numero di piani Interrato + 2														
Annessi X Parcheggio nel lotto <input type="checkbox"/> Parcheggi interrati <input type="checkbox"/> Altro														
Analisi edilizia														
Tipologia X Fabb. Isolato con area pertinenziale <input type="checkbox"/> Fabb. isolato in ambito urbano senza area pertinenziale <input type="checkbox"/> Fabb. in cortina edilizia														
Struttura X Cemento armato <input type="checkbox"/> Muratura <input type="checkbox"/> Mista <input type="checkbox"/> Prefabbricata <input type="checkbox"/> Altro														
Copertura X Tetto in legno e tegole <input type="checkbox"/> Tetto in Cemento armato <input type="checkbox"/> Terrazzo praticabile <input type="checkbox"/> Terrazzo non praticabile <input type="checkbox"/> Lamiera <input type="checkbox"/> Altro														
Epoca di costruzione <input type="checkbox"/> Prima del 1960 X Recente <input type="checkbox"/> Incerta per intervento di ristrutturazione recente														
Valore architettonico <input type="checkbox"/> Edilizia rurale X Edilizia corrente <input type="checkbox"/> Valore storico artistico <input type="checkbox"/> Manufatto Provvisorio														
Proprietà <input type="checkbox"/> Pubblica X Privata unica <input type="checkbox"/> Privata frazionata <input type="checkbox"/> Mista														
Destinazione <input type="checkbox"/> A-Residenza <input type="checkbox"/> B-Residenza con locali terranei X C-Residenza con negozi <input type="checkbox"/> D-Uffici <input type="checkbox"/> E-Uffici pubblici <input type="checkbox"/> F-Industriale -Commerciale - Artigianale X G-Altro (specificare).....														
Destinazione per livello														
Piano	Tipologica	Attuale	Dotazione servizi			Agibilità			Conservazione			Proprietà		
			sufficiente	carente	nulla	sufficiente	carente	nulla	degradato	discreto	buono	privata	pubblica	mista
Interrato	G	G	X			X					X	X		
Terra	F	F	X			X					X	X		
Primo	A	A	X			X					X	X		
Secondo														
Terzo														
Quarto														
Quinto														
Sottotetto														
Liceità:														
Istanze di condono in corso:														
Annotazioni e descrizione														

Stralcio Aerofoto



Documentazione fotografica





COMUNE DI SALERNO

COMUNE DI SALERNO

PIANO DI RECUPERO DEGLI INSEDIAMENTI ABUSIVI IN LOCALITA' FUORNI

L.R. n. 16 del 22.12.2004 art. 23 c. 3

SCHEDA N. 6														
Individuazione immobile Via delle Calabrie civico n. 45 Foglio catastale 50 Particella 585														
Consistenza Superficie lotto mq. Superficie coperta mq. 307 + 193 + 131 Numero di piani Interrato + 3														
Annessi X Parcheggio nel lotto <input type="checkbox"/> Parcheggi interrati <input type="checkbox"/> Altro														
Analisi edilizia														
Tipologia X Fabb. Isolato con area pertinenziale <input type="checkbox"/> Fabb. isolato in ambito urbano senza area pertinenziale <input type="checkbox"/> Fabb. in cortina edilizia														
Struttura X Cemento armato <input type="checkbox"/> Muratura <input type="checkbox"/> Mista <input type="checkbox"/> Prefabbricata <input type="checkbox"/> Altro														
Copertura <input type="checkbox"/> Tetto in legno e tegole X Tetto in Cemento armato X Terrazzo praticabile X Terrazzo non praticabile <input type="checkbox"/> Lamiera <input type="checkbox"/> Altro														
Epoca di costruzione <input type="checkbox"/> Prima del 1960 X Recente <input type="checkbox"/> Incerta per intervento di ristrutturazione recente														
Valore architettonico <input type="checkbox"/> Edilizia rurale X Edilizia corrente <input type="checkbox"/> Valore storico artistico <input type="checkbox"/> Manufatto Provvisorio														
Proprietà <input type="checkbox"/> Pubblica X Privata unica <input type="checkbox"/> Privata frazionata <input type="checkbox"/> Mista														
Destinazione <input type="checkbox"/> A-Residenza <input type="checkbox"/> B-Residenza con locali terranei <input type="checkbox"/> C-Residenza con negozi <input type="checkbox"/> D-Uffici <input type="checkbox"/> E-Uffici pubblici X F-Industriale –Commerciale – Artigianale <input type="checkbox"/> G-Altro (specificare).....														
Destinazione per livello														
Piano	Tipologica	Attuale	Dotazione servizi			Agibilità			Conservazione			Proprietà		
			sufficiente	carente	nulla	sufficiente	carente	nulla	degradato	discreto	buono	privata	pubblica	mista
Interrato	G	G	X			X					X	X		
Terra	F	F	X			X					X	X		
Primo	A	A	X			X					X	X		
Secondo														
Terzo														
Quarto														
Quinto														
Sottotetto														
Liceità:														
Istanze di condono in corso:														
Annotazioni e descrizione														
Vedi anche scheda 6.1. Nella parte posteriore c'è un fabbricato ad un solo livello con tetto in lamiera destinato a deposito.														

Stralcio Aerofoto



Documentazione fotografica





COMUNE DI SALERNO

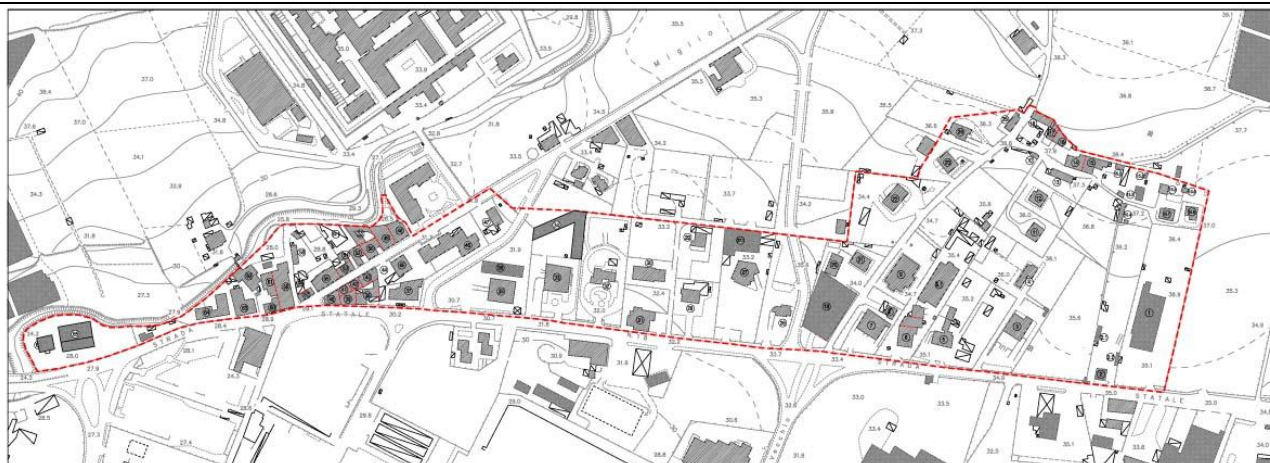
COMUNE DI SALERNO

PIANO DI RECUPERO DEGLI INSEDIAMENTI ABUSIVI IN LOCALITA' FUORNI

L.R. n. 16 del 22.12.2004 art. 23 c. 3

SCHEMA N. 6.1														
Individuazione immobile Via delle Calabrie civico n. 45 Foglio catastale 50 Particella 585														
Consistenza Superficie lotto mq. Superficie coperta mq. 865.26 Numero di piani Interrato + 2/3														
Annessi X Parcheggio nel lotto <input type="checkbox"/> Parcheggi interrati <input type="checkbox"/> Altro														
Analisi edilizia														
Tipologia X Fabb. Isolato con area pertinenziale <input type="checkbox"/> Fabb. isolato in ambito urbano senza area pertinenziale <input type="checkbox"/> Fabb. in cortina edilizia														
Struttura X Cemento armato <input type="checkbox"/> Muratura <input type="checkbox"/> Mista <input type="checkbox"/> Prefabbricata <input type="checkbox"/> Altro														
Copertura <input type="checkbox"/> Tetto in legno e tegole X Tetto in Cemento armato X Terrazzo praticabile <input type="checkbox"/> Terrazzo non praticabile <input type="checkbox"/> Lamiera <input type="checkbox"/> Altro														
Epoca di costruzione <input type="checkbox"/> Prima del 1960 X Recente <input type="checkbox"/> Incerta per intervento di ristrutturazione recente														
Valore architettonico <input type="checkbox"/> Edilizia rurale X Edilizia corrente <input type="checkbox"/> Valore storico artistico <input type="checkbox"/> Manufatto Provvisorio														
Proprietà <input type="checkbox"/> Pubblica X Privata unica <input type="checkbox"/> Privata frazionata <input type="checkbox"/> Mista														
Destinazione X A-Residenza <input type="checkbox"/> B-Residenza con locali terranei <input type="checkbox"/> C-Residenza con negozi <input type="checkbox"/> D-Uffici <input type="checkbox"/> E-Uffici pubblici X F-Industriale -Commerciale - Artigianale <input type="checkbox"/> G-Altro (specificare).....														
Destinazione per livello														
Piano	Tipologica	Attuale	Dotazione servizi			Agibilità			Conservazione			Proprietà		
			sufficiente	carente	nulla	sufficiente	carente	nulla	degradato	discreto	buono	privata	pubblica	mista
Interrato	G	G	X			X					X	X		
Terra	F	F	X			X					X	X		
Primo	A	A	X			X					X	X		
Secondo														
Terzo														
Quarto														
Quinto														
Sottotetto	A	A	X			X					X	X		
Liceità:														
Istanze di condono in corso:														
Annotazioni e descrizione														
Vedi anche scheda n. 6														

Stralcio Aerofoto



Documentazione fotografica





COMUNE DI SALERNO

PIANO DI RECUPERO DEGLI INSEDIAMENTI ABUSIVI IN LOCALITA' FUORNI

L.R. n. 16 del 22.12.2004 art. 23 c. 3

SCHEDA N. 7														
Individuazione immobile Via delle Calabrie civico n. 43 Foglio catastale 50 Particella 577														
Consistenza Superficie lotto mq. Superficie coperta mq. 505.66 Numero di piani Interrato + 3														
Annessi X Parcheggio nel lotto <input type="checkbox"/> Parcheggi interrati <input type="checkbox"/> Altro														
Analisi edilizia														
Tipologia X Fabb. Isolato con area pertinenziale <input type="checkbox"/> Fabb. isolato in ambito urbano senza area pertinenziale <input type="checkbox"/> Fabb. in cortina edilizia														
Struttura X Cemento armato <input type="checkbox"/> Muratura <input type="checkbox"/> Mista <input type="checkbox"/> Prefabbricata <input type="checkbox"/> Altro														
Copertura <input type="checkbox"/> Tetto in legno e tegole X Tetto in Cemento armato <input type="checkbox"/> Terrazzo praticabile <input type="checkbox"/> Terrazzo non praticabile <input type="checkbox"/> Lamiera <input type="checkbox"/> Altro														
Epoca di costruzione <input type="checkbox"/> Prima del 1960 X Recente <input type="checkbox"/> Incerta per intervento di ristrutturazione recente														
Valore architettonico <input type="checkbox"/> Edilizia rurale X Edilizia corrente <input type="checkbox"/> Valore storico artistico <input type="checkbox"/> Manufatto Provvisorio														
Proprietà <input type="checkbox"/> Pubblica X Privata unica <input type="checkbox"/> Privata frazionata <input type="checkbox"/> Mista														
Destinazione <input type="checkbox"/> A-Residenza <input type="checkbox"/> B-Residenza con locali terranei X C-Residenza con negozi <input type="checkbox"/> D-Uffici <input type="checkbox"/> E-Uffici pubblici <input type="checkbox"/> F-Industriale –Commerciale – Artigianale <input type="checkbox"/> G-Altro (specificare) Interrato a deposito														
Destinazione per livello														
Piano	Tipologica	Attuale	Dotazione servizi			Agibilità			Conservazione			Proprietà		
			sufficiente	carente	nulla	sufficiente	carente	nulla	degradato	discreto	buono	privata	pubblica	mista
Interrato	G	G	X			X					X	X		
Terra	F	F	X			X					X	X		
Primo	A	A	X			X					X	X		
Secondo	A	A	X			X					X	X		
Terzo														
Quarto														
Quinto														
Sottotetto														
Liceità:														
Istanze di condono in corso:														
Annotazioni e descrizione														

Stralcio Aerofoto



Documentazione fotografica





COMUNE DI SALERNO

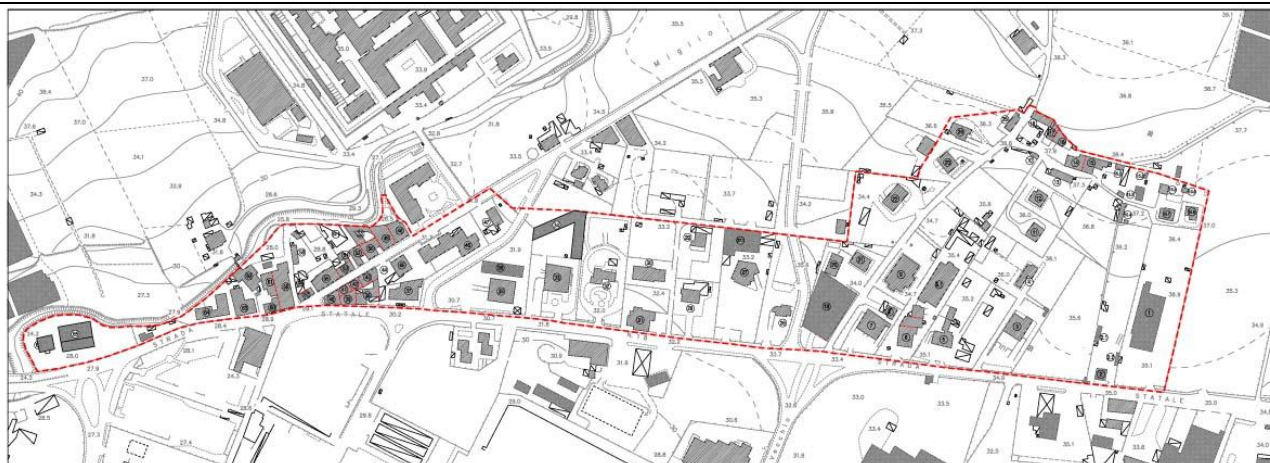
COMUNE DI SALERNO

PIANO DI RECUPERO DEGLI INSEDIAMENTI ABUSIVI IN LOCALITA' FUORNI

L.R. n. 16 del 22.12.2004 art. 23 c. 3

SCHEDA N. 8														
Individuazione immobile Via Cupa San Martino civico n. 4 Foglio catastale 50 Particella 381														
Consistenza Superficie lotto mq. Superficie coperta mq. 89.91 Numero di piani Piano terra														
Annessi X Parcheggio nel lotto <input type="checkbox"/> Parcheggio interrati <input type="checkbox"/> Altro														
Analisi edilizia														
Tipologia X Fabb. Isolato con area pertinenziale <input type="checkbox"/> Fabb. isolato in ambito urbano senza area pertinenziale <input type="checkbox"/> Fabb. in cortina edilizia														
Struttura X Cemento armato <input type="checkbox"/> Muratura <input type="checkbox"/> Mista <input type="checkbox"/> Prefabbricata <input type="checkbox"/> Altro														
Copertura <input type="checkbox"/> Tetto in legno e tegole <input type="checkbox"/> Tetto in Cemento armato <input type="checkbox"/> Terrazzo praticabile X Terrazzo non praticabile <input type="checkbox"/> Lamiera <input type="checkbox"/> Altro														
Epoca di costruzione <input type="checkbox"/> Prima del 1960 X Recente <input type="checkbox"/> Incerta per intervento di ristrutturazione recente														
Valore architettonico <input type="checkbox"/> Edilizia rurale X Edilizia corrente <input type="checkbox"/> Valore storico artistico <input type="checkbox"/> Manufatto Provvisorio														
Proprietà <input type="checkbox"/> Pubblica X Privata unica <input type="checkbox"/> Privata frazionata <input type="checkbox"/> Mista														
Destinazione X A-Residenza <input type="checkbox"/> B-Residenza con locali terranei <input type="checkbox"/> C-Residenza con negozi <input type="checkbox"/> D-Uffici <input type="checkbox"/> E-Uffici pubblici <input type="checkbox"/> F-Industriale –Commerciale – Artigianale <input type="checkbox"/> G-Altro (specificare).....														
Destinazione per livello														
Piano	Tipologica	Attuale	Dotazione servizi			Agibilità			Conservazione			Proprietà		
			sufficiente	carente	nulla	sufficiente	carente	nulla	degradato	discreto	buono	privata	pubblica	mista
Interrato														
Terra	A	A	X			X					X	X		
Primo														
Secondo														
Terzo														
Quarto														
Quinto														
Sottotetto														
Liceità:														
Istanze di condono in corso:														
Annotazioni e descrizione														

Stralcio Aerofoto



Documentazione fotografica





COMUNE DI SALERNO

COMUNE DI SALERNO

PIANO DI RECUPERO DEGLI INSEDIAMENTI ABUSIVI IN LOCALITA' FUORNI


L.R. n. 16 del 22.12.2004 art. 23 c. 3

SCHEDA N. 9														
Individuazione immobile Via Cupa san Martino civico n. 6/8 Foglio catastale 50 Particella 381														
Consistenza Superficie lotto mq. Superficie coperta mq. 695.69 Numero di piani Interrato + 3														
Annessi X Parcheggio nel lotto <input type="checkbox"/> Parcheggi interrati <input type="checkbox"/> Altro														
Analisi edilizia														
Tipologia X Fabb. Isolato con area pertinenziale <input type="checkbox"/> Fabb. isolato in ambito urbano senza area pertinenziale <input type="checkbox"/> Fabb. in cortina edilizia														
Struttura X Cemento armato <input type="checkbox"/> Muratura <input type="checkbox"/> Mista <input type="checkbox"/> Prefabbricata <input type="checkbox"/> Altro														
Copertura <input type="checkbox"/> Tetto in legno e tegole <input type="checkbox"/> Tetto in Cemento armato <input type="checkbox"/> Terrazzo praticabile X Terrazzo non praticabile <input type="checkbox"/> Lamiera <input type="checkbox"/> Altro														
Epoca di costruzione <input type="checkbox"/> Prima del 1960 X Recente <input type="checkbox"/> Incerta per intervento di ristrutturazione recente														
Valore architettonico <input type="checkbox"/> Edilizia rurale X Edilizia corrente <input type="checkbox"/> Valore storico artistico <input type="checkbox"/> Manufatto Provvisorio														
Proprietà <input type="checkbox"/> Pubblica X Privata unica <input type="checkbox"/> Privata frazionata <input type="checkbox"/> Mista														
Destinazione X A-Residenza <input type="checkbox"/> B-Residenza con locali terranei <input type="checkbox"/> C-Residenza con negozi <input type="checkbox"/> D-Uffici <input type="checkbox"/> E-Uffici pubblici X F-Industriale –Commerciale – Artigianale XG-Altro (specificare) Piano interrato a deposito														
Destinazione per livello														
Piano	Tipologica	Attuale	Dotazione servizi			Agibilità			Conservazione			Proprietà		
			sufficiente	carente	nulla	sufficiente	carente	nulla	degradato	discreto	buono	privata	pubblica	mista
Interrato	G		X			X					X	X		
Terra	F		X			X					X	X		
Primo	A		X			X					X	X		
Secondo	A		X			X					X	X		
Terzo														
Quarto														
Quinto														
Sottotetto														
Liceità:														
Istanze di condono in corso:														
Annotazioni e descrizione														

Stralcio Aerofoto



Documentazione fotografica





COMUNE DI SALERNO

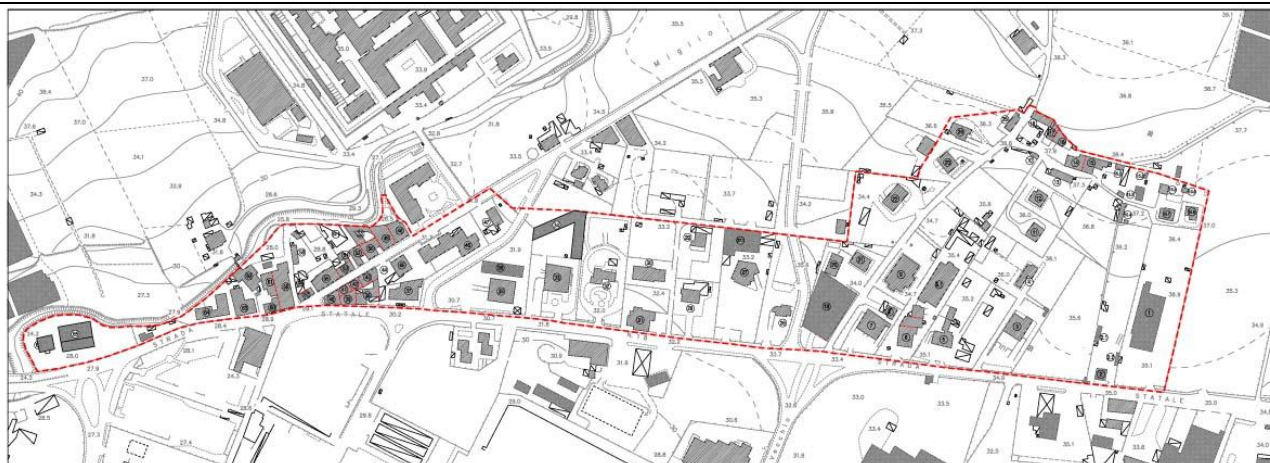
COMUNE DI SALERNO

PIANO DI RECUPERO DEGLI INSEDIAMENTI ABUSIVI IN LOCALITA' FUORNI

L.R. n. 16 del 22.12.2004 art. 23 c. 3

SCHEMA N. 10														
Individuazione immobile														
Via Cupa San Martino civico n. 12										Foglio catastale 50 Particella 995				
Consistenza														
Superficie lotto mq.					Superficie coperta mq. 33.67					Numero di piani Piano terra				
Annessi														
X Parcheggio nel lotto <input type="checkbox"/> Parcheggi interrati <input type="checkbox"/> Altro														
Analisi edilizia														
Tipologia														
X Fabb. Isolato con area pertinenziale <input type="checkbox"/> Fabb. isolato in ambito urbano senza area pertinenziale <input type="checkbox"/> Fabb. in cortina edilizia														
Struttura														
X Cemento armato <input type="checkbox"/> Muratura <input type="checkbox"/> Mista <input type="checkbox"/> Prefabbricata <input type="checkbox"/> Altro														
Copertura														
<input type="checkbox"/> Tetto in legno e tegole <input type="checkbox"/> Tetto in Cemento armato <input type="checkbox"/> Terrazzo praticabile X Terrazzo non praticabile <input type="checkbox"/> Lamiera <input type="checkbox"/> Altro														
Epoca di costruzione														
<input type="checkbox"/> Prima del 1960 X Recente X Incerta per intervento di ristrutturazione recente														
Valore architettonico														
<input type="checkbox"/> Edilizia rurale X Edilizia corrente <input type="checkbox"/> Valore storico artistico <input type="checkbox"/> Manufatto Provvisorio														
Proprietà														
<input type="checkbox"/> Pubblica X Privata unica <input type="checkbox"/> Privata frazionata <input type="checkbox"/> Mista														
Destinazione														
X A-Residenza <input type="checkbox"/> B-Residenza con locali terranei <input type="checkbox"/> C-Residenza con negozi <input type="checkbox"/> D-Uffici <input type="checkbox"/> E-Uffici pubblici														
<input type="checkbox"/> F-Industriale -Commerciale - Artigianale <input type="checkbox"/> G-Altro (specificare).....														
Destinazione per livello														
Piano	Tipologica	Attuale	Dotazione servizi			Agibilità			Conservazione			Proprietà		
			sufficiente	carente	nulla	sufficiente	carente	nulla	degradato	discreto	buono	privata	pubblica	mista
Interrato														
Terra	A	A	X			X					X	X		
Primo														
Secondo														
Terzo														
Quarto														
Quinto														
Sottotetto														
Liceità:														
Istanze di condono in corso:														
Annotazioni e descrizione														

Stralcio Aerofoto



Documentazione fotografica





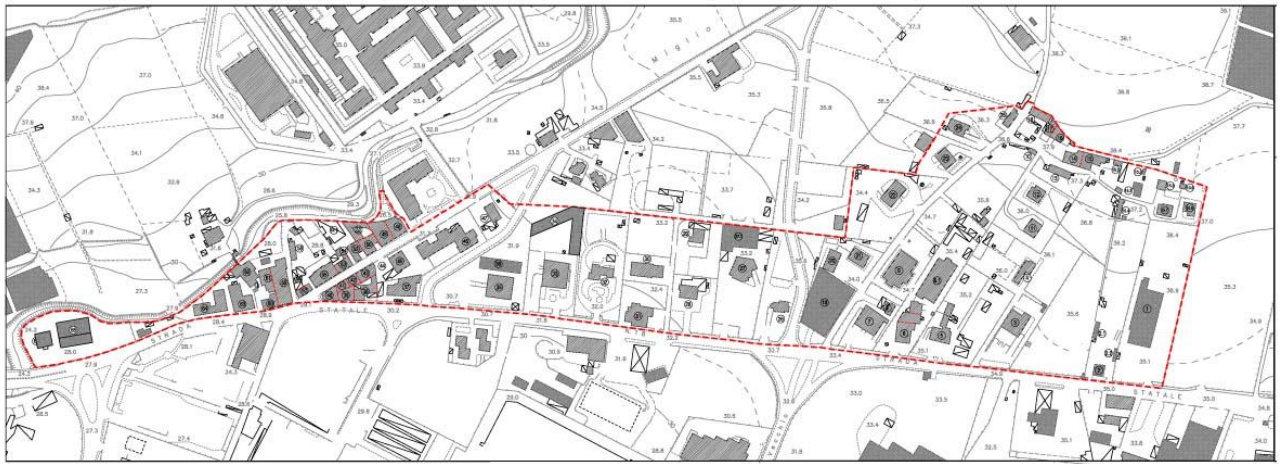
COMUNE DI SALERNO

PIANO DI RECUPERO DEGLI INSEDIAMENTI ABUSIVI IN LOCALITA' FUORNI

L.R. n. 16 del 22.12.2004 art. 23 c. 3

SCHEDA N. 11														
Individuazione immobile Via Cupa San Martino civico n. 14 Foglio catastale 50 Particella 616														
Consistenza Superficie lotto mq. Superficie coperta mq. 187.78 Numero di piani Interrato + 1														
Annessi X Parcheggio nel lotto <input type="checkbox"/> Parcheggi interrati <input type="checkbox"/> Altro														
Analisi edilizia														
Tipologia X Fabb. Isolato con area pertinenziale <input type="checkbox"/> Fabb. isolato in ambito urbano senza area pertinenziale <input type="checkbox"/> Fabb. in cortina edilizia														
Struttura X Cemento armato <input type="checkbox"/> Muratura <input type="checkbox"/> Mista <input type="checkbox"/> Prefabbricata <input type="checkbox"/> Altro														
Copertura X Tetto in legno e tegole <input type="checkbox"/> Tetto in Cemento armato <input type="checkbox"/> Terrazzo praticabile <input type="checkbox"/> Terrazzo non praticabile <input type="checkbox"/> Lamiera <input type="checkbox"/> Altro														
Epoca di costruzione <input type="checkbox"/> Prima del 1960 X Recente <input type="checkbox"/> Incerta per intervento di ristrutturazione recente														
Valore architettonico <input type="checkbox"/> Edilizia rurale X Edilizia corrente <input type="checkbox"/> Valore storico artistico <input type="checkbox"/> Manufatto Provvisorio														
Proprietà <input type="checkbox"/> Pubblica X Privata unica <input type="checkbox"/> Privata frazionata <input type="checkbox"/> Mista														
Destinazione X A-Residenza <input type="checkbox"/> B-Residenza con locali terranei <input type="checkbox"/> C-Residenza con negozi <input type="checkbox"/> D-Uffici <input type="checkbox"/> E-Uffici pubblici <input type="checkbox"/> F-Industriale –Commerciale – Artigianale <input type="checkbox"/> G-Altro (specificare).....														
Destinazione per livello														
Piano	Tipologica	Attuale	Dotazione servizi			Agibilità			Conservazione			Proprietà		
			sufficiente	carente	nulla	sufficiente	carente	nulla	degradato	discreto	buono	privata	pubblica	mista
Interrato	G		X			X					X	X		
Terra	A		X			X					X	X		
Primo														
Secondo														
Terzo														
Quarto														
Quinto														
Sottotetto														
Liceità:														
Istanze di condono in corso:														
Annotazioni e descrizione														

Stralcio Aerofoto



Documentazione fotografica





COMUNE DI SALERNO

COMUNE DI SALERNO

PIANO DI RECUPERO DEGLI INSEDIAMENTI ABUSIVI IN LOCALITA' FUORNI

L.R. n. 16 del 22.12.2004 art. 23 c. 3

SCHEDA N. 12														
Individuazione immobile														
Via Cupa San Martino civico n. 13										Foglio catastale 50 Particella 385				
Consistenza														
Superficie lotto mq.					Superficie coperta mq. 181.34					Numero di piani Piano terra + 1				
Annessi														
X Parcheggio nel lotto <input type="checkbox"/> Parcheggi interrati <input type="checkbox"/> Altro														
Analisi edilizia														
Tipologia														
X Fabb. Isolato con area pertinenziale <input type="checkbox"/> Fabb. isolato in ambito urbano senza area pertinenziale <input type="checkbox"/> Fabb. in cortina edilizia														
Struttura														
X Cemento armato <input type="checkbox"/> Muratura <input type="checkbox"/> Mista <input type="checkbox"/> Prefabbricata <input type="checkbox"/> Altro														
Copertura														
X Tetto in legno e tegole <input type="checkbox"/> Tetto in Cemento armato <input type="checkbox"/> Terrazzo praticabile <input type="checkbox"/> Terrazzo non praticabile <input type="checkbox"/> Lamiera <input type="checkbox"/> Altro														
Epoca di costruzione														
<input type="checkbox"/> Prima del 1960 <input checked="" type="checkbox"/> X Recente <input type="checkbox"/> Incerta per intervento di ristrutturazione recente														
Valore architettonico														
<input type="checkbox"/> Edilizia rurale <input checked="" type="checkbox"/> X Edilizia corrente <input type="checkbox"/> Valore storico artistico <input type="checkbox"/> Manufatto Provvisorio														
Proprietà														
<input type="checkbox"/> Pubblica <input checked="" type="checkbox"/> X Privata unica <input type="checkbox"/> Privata frazionata <input type="checkbox"/> Mista														
Destinazione														
X A-Residenza <input type="checkbox"/> B-Residenza con locali terranei <input type="checkbox"/> C-Residenza con negozi <input type="checkbox"/> D-Uffici <input type="checkbox"/> E-Uffici pubblici														
<input type="checkbox"/> F-Industriale –Commerciale – Artigianale <input type="checkbox"/> G-Altro (specificare).....														
Destinazione per livello														
Piano	Tipologica	Attuale	Dotazione servizi			Agibilità			Conservazione			Proprietà		
			sufficiente	carente	nulla	sufficiente	carente	nulla	degradato	discreto	buono	privata	pubblica	mista
Interrato														
Terra	X	X	X			X					X	X		
Primo	X	X	X			X					X	X		
Secondo														
Terzo														
Quarto														
Quinto														
Sottotetto														
Liceità:														
Istanze di condono in corso:														
Annotazioni e descrizione														

Stralcio Aerofoto



Documentazione fotografica





COMUNE DI SALERNO

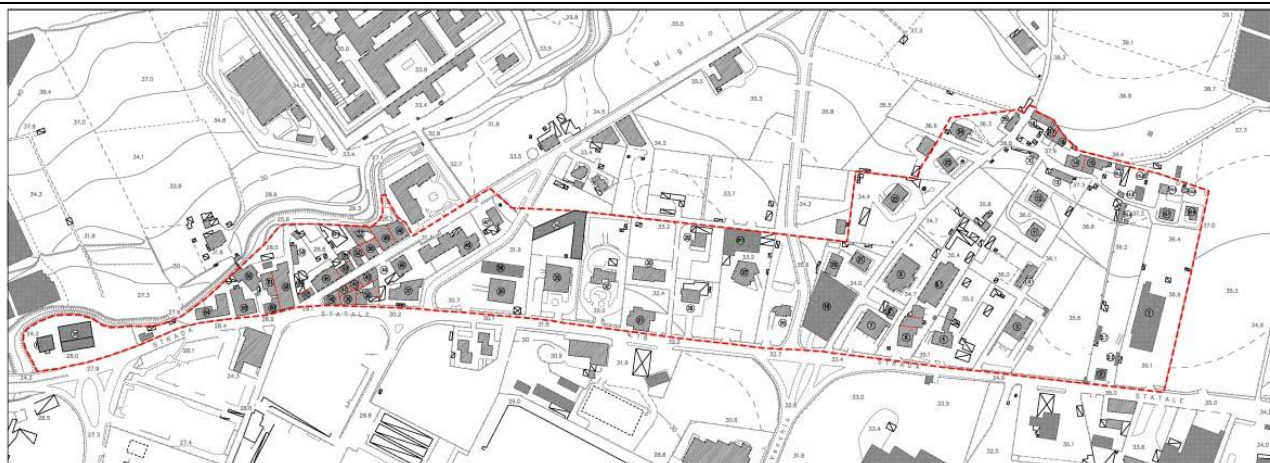
COMUNE DI SALERNO

PIANO DI RECUPERO DEGLI INSEDIAMENTI ABUSIVI IN LOCALITA' FUORNI

L.R. n. 16 del 22.12.2004 art. 23 c. 3

SCHEDA N. 13														
Individuazione immobile														
Via Cupa San Martino civico n. 18/20/22										Foglio catastale 50 Particella 141				
Consistenza														
Superficie lotto mq.					Superficie coperta mq. 159.94					Numero di piani Piano terra + 1				
Annessi														
X Parcheggio nel lotto <input type="checkbox"/> Parcheggi interrati <input type="checkbox"/> Altro														
Analisi edilizia														
Tipologia														
X Fabb. Isolato con area pertinenziale <input type="checkbox"/> Fabb. isolato in ambito urbano senza area pertinenziale <input type="checkbox"/> Fabb. in cortina edilizia														
Struttura														
<input type="checkbox"/> Cemento armato <input type="checkbox"/> Muratura X Mista <input type="checkbox"/> Prefabbricata <input type="checkbox"/> Altro														
Copertura														
X Tetto in legno e tegole <input type="checkbox"/> Tetto in Cemento armato <input type="checkbox"/> Terrazzo praticabile <input type="checkbox"/> Terrazzo non praticabile <input type="checkbox"/> Lamiera <input type="checkbox"/> Altro														
Epoca di costruzione														
X Prima del 1960 <input type="checkbox"/> Recente <input type="checkbox"/> Incerta per intervento di ristrutturazione recente														
Valore architettonico														
X Edilizia rurale <input type="checkbox"/> Edilizia corrente <input type="checkbox"/> Valore storico artistico <input type="checkbox"/> Manufatto Provvisorio														
Proprietà														
<input type="checkbox"/> Pubblica <input type="checkbox"/> Privata unica X Privata frazionata <input type="checkbox"/> Mista														
Destinazione														
X A-Residenza <input type="checkbox"/> B-Residenza con locali terranei <input type="checkbox"/> C-Residenza con negozi <input type="checkbox"/> D-Uffici <input type="checkbox"/> E-Uffici pubblici														
<input type="checkbox"/> F-Industriale –Commerciale – Artigianale <input type="checkbox"/> G-Altro (specificare).....														
Destinazione per livello														
Piano	Tipologica	Attuale	Dotazione servizi			Agibilità			Conservazione			Proprietà		
			sufficiente	carente	nulla	sufficiente	carente	nulla	degradato	discreto	buono	privata	pubblica	mista
Interrato														
Terra	B	A	X			X					X	X		
Primo	A	A	X			X					X	X		
Secondo														
Terzo														
Quarto														
Quinto														
Sottotetto														
Liceità:														
Istanze di condono in corso:														
Annotazioni e descrizione														

Stralcio Aerofoto



Documentazione fotografica





COMUNE DI SALERNO

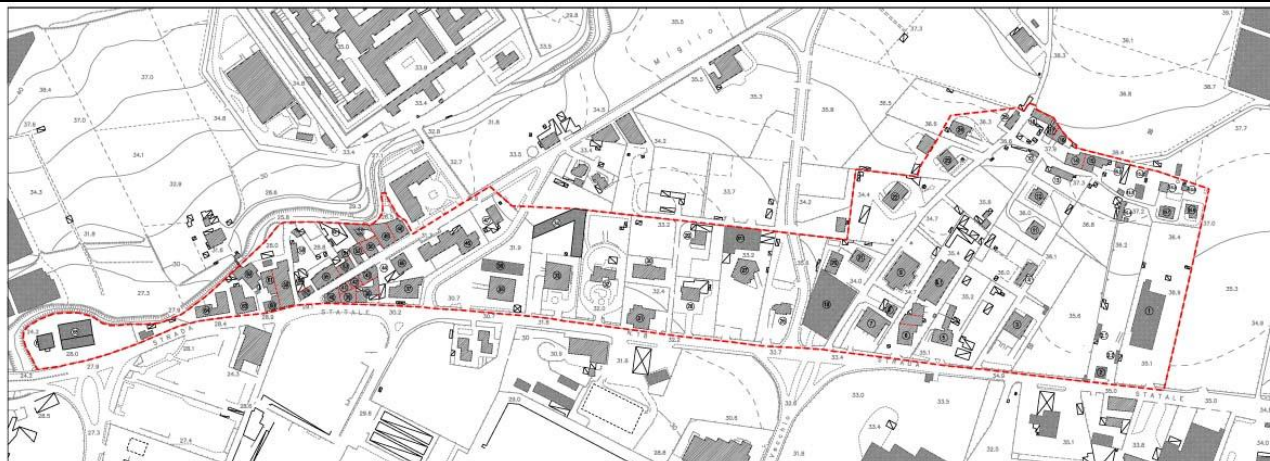
COMUNE DI SALERNO

PIANO DI RECUPERO DEGLI INSEDIAMENTI ABUSIVI IN LOCALITA' FUORNI

L.R. n. 16 del 22.12.2004 art. 23 c. 3

SCHEDA N. 14														
Individuazione immobile Via Cupa San Martino civico n. 26/28/30 Foglio catastale 50 Particella 140														
Consistenza Superficie lotto mq. Superficie coperta mq. 220.78 Numero di piani Piano terra + 1														
Annessi <input type="checkbox"/> Parcheggio nel lotto <input type="checkbox"/> Parcheggi interrati <input type="checkbox"/> Altro														
Analisi edilizia														
Tipologia <input type="checkbox"/> Fabb. Isolato con area pertinenziale <input checked="" type="checkbox"/> Fabb. isolato in ambito urbano senza area pertinenziale <input type="checkbox"/> Fabb. in cortina edilizia														
Struttura <input type="checkbox"/> Cemento armato <input type="checkbox"/> Muratura <input checked="" type="checkbox"/> Mista <input type="checkbox"/> Prefabbricata <input type="checkbox"/> Altro														
Copertura <input checked="" type="checkbox"/> Tetto in legno e tegole <input type="checkbox"/> Tetto in Cemento armato <input type="checkbox"/> Terrazzo praticabile <input type="checkbox"/> Terrazzo non praticabile <input type="checkbox"/> Lamiera <input type="checkbox"/> Altro														
Epoca di costruzione <input checked="" type="checkbox"/> Prima del 1960 <input type="checkbox"/> Recente <input type="checkbox"/> Incerta per intervento di ristrutturazione recente														
Valore architettonico <input checked="" type="checkbox"/> Edilizia rurale <input type="checkbox"/> Edilizia corrente <input type="checkbox"/> Valore storico artistico <input type="checkbox"/> Manufatto Provvisorio														
Proprietà <input type="checkbox"/> Pubblica <input type="checkbox"/> Privata unica <input checked="" type="checkbox"/> Privata frazionata <input type="checkbox"/> Mista														
Destinazione <input type="checkbox"/> A-Residenza <input checked="" type="checkbox"/> B-Residenza con locali terranei <input type="checkbox"/> C-Residenza con negozi <input type="checkbox"/> D-Uffici <input type="checkbox"/> E-Uffici pubblici <input type="checkbox"/> F-Industriale –Commerciale – Artigianale <input type="checkbox"/> G-Altro (specificare).....														
Destinazione per livello														
Piano	Tipologica	Attuale	Dotazione servizi			Agibilità			Conservazione			Proprietà		
			sufficiente	carente	nulla	sufficiente	carente	nulla	degradato	discreto	buono	privata	pubblica	mista
Interrato														
Terra	B	B	X			X			X			X		
Primo	A	A	X			X			X			X		
Secondo														
Terzo														
Quarto														
Quinto														
Sottotetto														
Liceità:														
Istanze di condono in corso:														
Annotazioni e descrizione														

Stralcio Aerofoto



Documentazione fotografica





COMUNE DI SALERNO

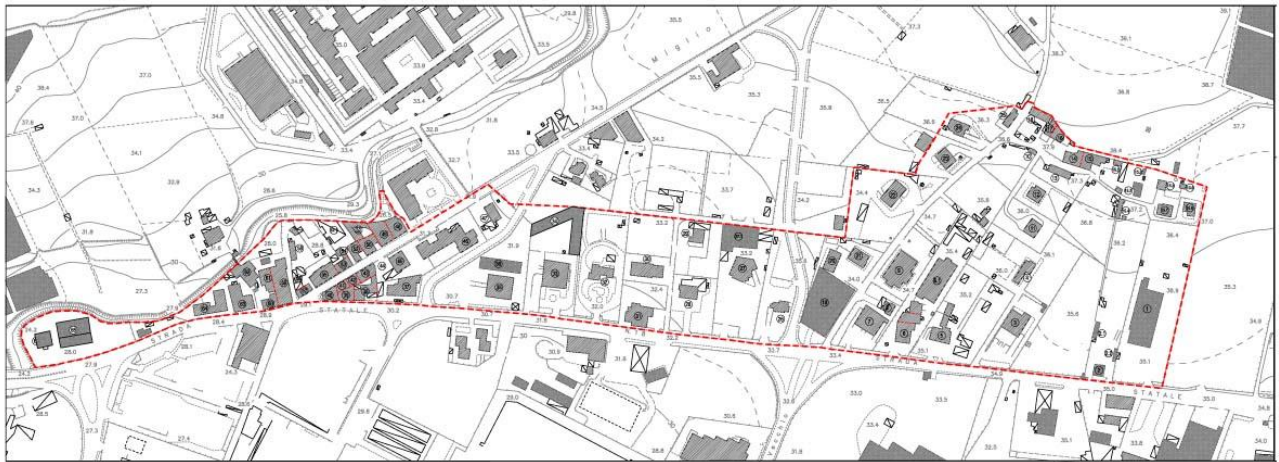
COMUNE DI SALERNO

PIANO DI RECUPERO DEGLI INSEDIAMENTI ABUSIVI IN LOCALITA' FUORNI

L.R. n. 16 del 22.12.2004 art. 23 c. 3

SCHEMA N. 15														
Individuazione immobile														
Via Cupa San Martino civico n. 24										Foglio catastale 50 Particella 142/513/476/477/478				
Consistenza														
Superficie lotto mq.					Superficie coperta mq. 270.87					Numero di piani Piano terra + 2				
Annessi														
<input type="checkbox"/> Parcheggio nel lotto <input type="checkbox"/> Parcheggi interrati <input type="checkbox"/> Altro														
Analisi edilizia														
Tipologia														
<input type="checkbox"/> Fabb. Isolato con area pertinenziale <input checked="" type="checkbox"/> Fabb. isolato in ambito urbano senza area pertinenziale <input type="checkbox"/> Fabb. in cortina edilizia														
Struttura														
<input checked="" type="checkbox"/> Cemento armato <input type="checkbox"/> Muratura <input type="checkbox"/> Mista <input type="checkbox"/> Prefabbricata <input type="checkbox"/> Altro														
Copertura														
<input type="checkbox"/> Tetto in legno e tegole <input type="checkbox"/> Tetto in Cemento armato <input type="checkbox"/> Terrazzo praticabile <input checked="" type="checkbox"/> Terrazzo non praticabile <input type="checkbox"/> Lamiera <input type="checkbox"/> Altro														
Epoca di costruzione														
<input type="checkbox"/> Prima del 1960 <input checked="" type="checkbox"/> Recente <input type="checkbox"/> Incerta per intervento di ristrutturazione recente														
Valore architettonico														
<input type="checkbox"/> Edilizia rurale <input checked="" type="checkbox"/> Edilizia corrente <input type="checkbox"/> Valore storico artistico <input type="checkbox"/> Manufatto Provvisorio														
Proprietà														
<input type="checkbox"/> Pubblica <input type="checkbox"/> Privata unica <input checked="" type="checkbox"/> Privata frazionata <input type="checkbox"/> Mista														
Destinazione														
<input checked="" type="checkbox"/> A-Residenza <input type="checkbox"/> B-Residenza con locali terranei <input type="checkbox"/> C-Residenza con negozi <input type="checkbox"/> D-Uffici <input type="checkbox"/> E-Uffici pubblici														
<input type="checkbox"/> F-Industriale -Commerciale - Artigianale <input type="checkbox"/> G-Altro (specificare).....														
Destinazione per livello														
Piano	Tipologica	Attuale	Dotazione servizi			Agibilità			Conservazione			Proprietà		
			sufficiente	carente	nulla	sufficiente	carente	nulla	degradato	discreto	buono	privata	pubblica	mista
Interrato														
Terra	B	A	X			X				X		X		
Primo	A	A	X			X				X		X		
Secondo	A	A	X			X				X		X		
Terzo														
Quarto														
Quinto														
Sottotetto														
Liceità:														
Istanze di condono in corso:														
Annotazioni e descrizione														

Stralcio Aerofoto



Documentazione fotografica





COMUNE DI SALERNO

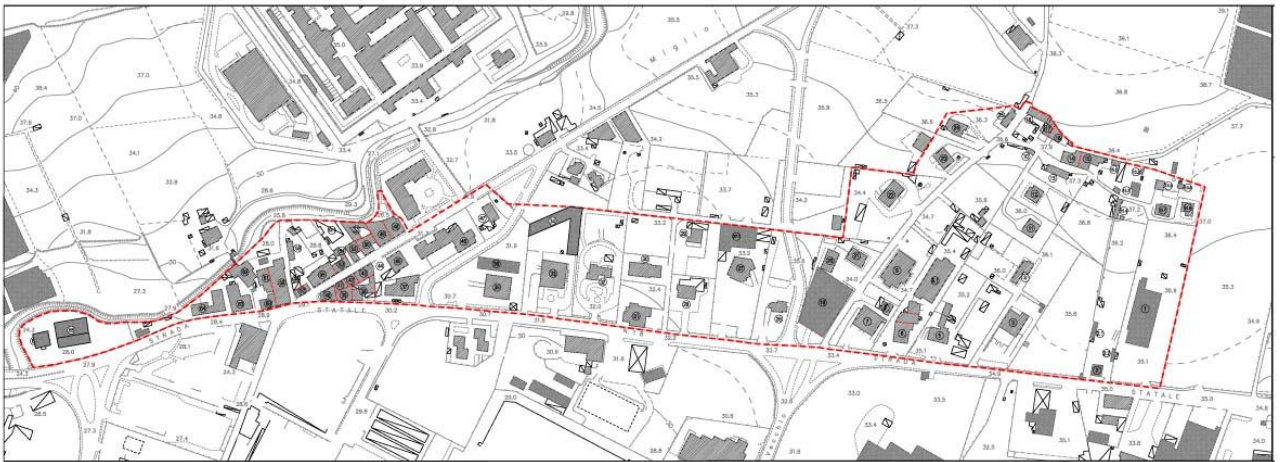
COMUNE DI SALERNO

PIANO DI RECUPERO DEGLI INSEDIAMENTI ABUSIVI IN LOCALITA' FUORNI

L.R. n. 16 del 22.12.2004 art. 23 c. 3

SCHEDA N. 15.1														
Individuazione immobile														
Via Cupa San Martino civico n. 24										Foglio catastale 50 Particella 560				
Consistenza														
Superficie lotto mq.					Superficie coperta mq.37.85					Numero di piani Piano Terra				
Annessi														
<input type="checkbox"/> Parcheggio nel lotto <input type="checkbox"/> Parcheggi interrati <input checked="" type="checkbox"/> Altro														
Analisi edilizia														
Tipologia														
<input checked="" type="checkbox"/> Fabb. Isolato con area pertinenziale <input type="checkbox"/> Fabb. isolato in ambito urbano senza area pertinenziale <input type="checkbox"/> Fabb. in cortina edilizia														
Struttura														
<input checked="" type="checkbox"/> Cemento armato <input type="checkbox"/> Muratura <input type="checkbox"/> Mista <input type="checkbox"/> Prefabbricata <input type="checkbox"/> Altro														
Copertura														
<input type="checkbox"/> Tetto in legno e tegole <input type="checkbox"/> Tetto in Cemento armato <input type="checkbox"/> Terrazzo praticabile <input checked="" type="checkbox"/> Terrazzo non praticabile <input type="checkbox"/> Lamiera <input type="checkbox"/> Altro														
Epoca di costruzione														
<input type="checkbox"/> Prima del 1960 <input checked="" type="checkbox"/> Recente <input type="checkbox"/> Incerta per intervento di ristrutturazione recente														
Valore architettonico														
<input type="checkbox"/> Edilizia rurale <input type="checkbox"/> Edilizia corrente <input type="checkbox"/> Valore storico artistico <input checked="" type="checkbox"/> Manufatto Provvisorio														
Proprietà														
<input type="checkbox"/> Pubblica <input checked="" type="checkbox"/> Privata unica <input type="checkbox"/> Privata frazionata <input type="checkbox"/> Mista														
Destinazione														
<input type="checkbox"/> A-Residenza <input type="checkbox"/> B-Residenza con locali terranei <input type="checkbox"/> C-Residenza con negozi <input type="checkbox"/> D-Uffici <input type="checkbox"/> E-Uffici pubblici														
<input type="checkbox"/> F-Industriale –Commerciale – Artigianale <input checked="" type="checkbox"/> G-Altro (specificare).....														
Destinazione per livello														
Piano	Tipologica	Attuale	Dotazione servizi			Agibilità			Conservazione			Proprietà		
			sufficiente	carente	nulla	sufficiente	carente	nulla	degradato	discreto	buono	privata	pubblica	mista
Interrato														
Terra	G	G	X				X			X		X		
Primo														
Secondo														
Terzo														
Quarto														
Quinto														
Sottotetto														
Liceità:														
Istanze di condono in corso:														
Annotazioni e descrizione														

Stralcio Aerofoto



Documentazione fotografica





COMUNE DI SALERNO

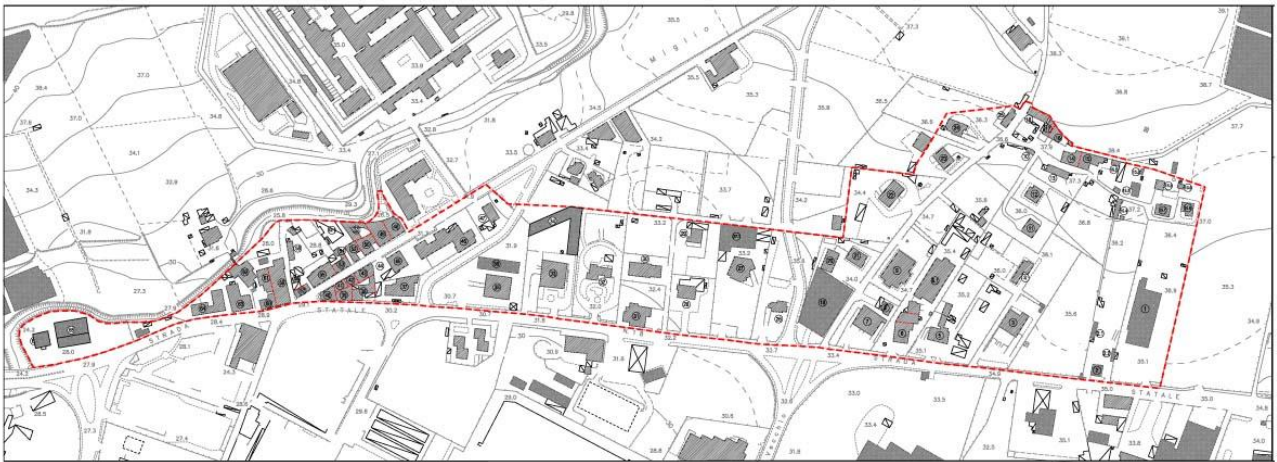
COMUNE DI SALERNO

PIANO DI RECUPERO DEGLI INSEDIAMENTI ABUSIVI IN LOCALITA' FUORNI

L.R. n. 16 del 22.12.2004 art. 23 c. 3

SCHEDA N. 15.2														
Individuazione immobile Via Cupa San Martino civico n. Foglio catastale 50 Particella 560														
Consistenza Superficie lotto mq. Superficie coperta mq. 15.91 Numero di piani Piano Terra														
Annessi <input type="checkbox"/> Parcheggio nel lotto <input type="checkbox"/> Parcheggi interrati <input checked="" type="checkbox"/> Altro														
Analisi edilizia														
Tipologia <input checked="" type="checkbox"/> Fabb. Isolato con area pertinenziale <input type="checkbox"/> Fabb. isolato in ambito urbano senza area pertinenziale <input type="checkbox"/> Fabb. in cortina edilizia														
Struttura <input type="checkbox"/> Cemento armato <input type="checkbox"/> Muratura <input type="checkbox"/> Mista <input type="checkbox"/> Prefabbricata <input checked="" type="checkbox"/> Altro														
Copertura <input type="checkbox"/> Tetto in legno e tegole <input type="checkbox"/> Tetto in Cemento armato <input type="checkbox"/> Terrazzo praticabile <input type="checkbox"/> Terrazzo non praticabile <input type="checkbox"/> Lamiera <input checked="" type="checkbox"/> Altro														
Epoca di costruzione <input type="checkbox"/> Prima del 1960 <input checked="" type="checkbox"/> X Recente <input type="checkbox"/> Incerta per intervento di ristrutturazione recente														
Valore architettonico <input type="checkbox"/> Edilizia rurale <input type="checkbox"/> Edilizia corrente <input type="checkbox"/> Valore storico artistico <input checked="" type="checkbox"/> X Manufatto Provvisorio														
Proprietà <input type="checkbox"/> Pubblica <input checked="" type="checkbox"/> X Privata unica <input type="checkbox"/> Privata frazionata <input type="checkbox"/> Mista														
Destinazione <input type="checkbox"/> A-Residenza <input type="checkbox"/> B-Residenza con locali terranei <input type="checkbox"/> C-Residenza con negozi <input type="checkbox"/> D-Uffici <input type="checkbox"/> E-Uffici pubblici <input type="checkbox"/> F-Industriale -Commerciale - Artigianale <input checked="" type="checkbox"/> X G-Altro (specificare) manufatto per usi rurali														
Destinazione per livello														
Piano	Tipologica	Attuale	Dotazione servizi			Agibilità			Conservazione			Proprietà		
			sufficiente	carente	nulla	sufficiente	carente	nulla	degradato	discreto	buono	privata	pubblica	mista
Interrato														
Terra	G	G		X			X			X		X		
Primo														
Secondo														
Terzo														
Quarto														
Quinto														
Sottotetto														
Liceità:														
Istanze di condono in corso:														
Annotazioni e descrizione														

Stralcio Aerofoto



Documentazione fotografica





COMUNE DI SALERNO

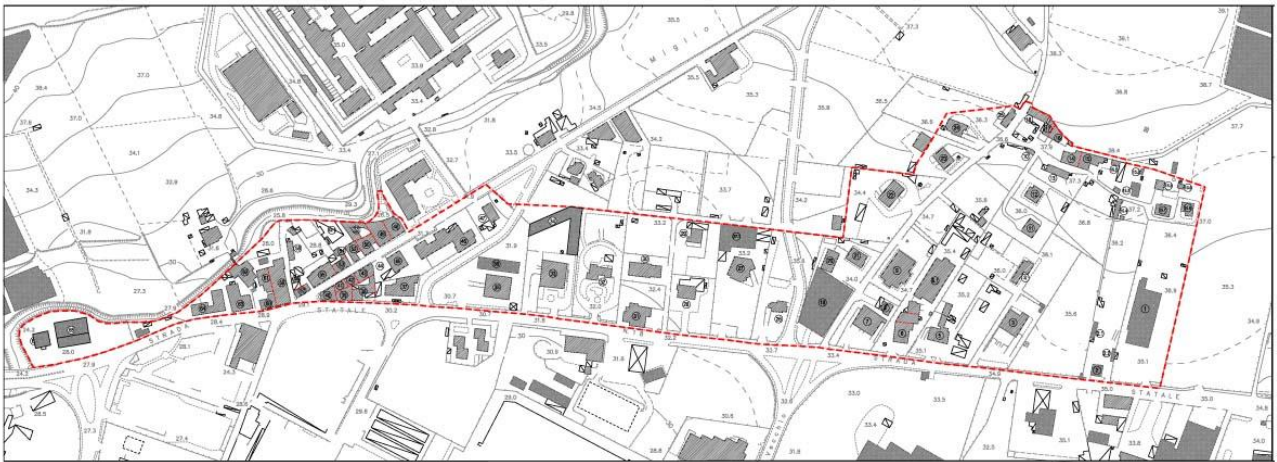
COMUNE DI SALERNO

PIANO DI RECUPERO DEGLI INSEDIAMENTI ABUSIVI IN LOCALITA' FUORNI

L.R. n. 16 del 22.12.2004 art. 23 c. 3

SCHEMA N. 15.3														
Individuazione immobile Via Cupa San Martino. civico n. Foglio catastale 50 Particella 561														
Consistenza Superficie lotto mq. Superficie coperta mq. 104.11 Numero di piani Piano Terra														
Annessi <input type="checkbox"/> Parcheggio nel lotto <input type="checkbox"/> Parcheggi interrati <input checked="" type="checkbox"/> Altro														
Analisi edilizia														
Tipologia <input checked="" type="checkbox"/> Fabb. Isolato con area pertinenziale <input type="checkbox"/> Fabb. isolato in ambito urbano senza area pertinenziale <input type="checkbox"/> Fabb. in cortina edilizia														
Struttura <input checked="" type="checkbox"/> Cemento armato <input type="checkbox"/> Muratura <input type="checkbox"/> Mista <input type="checkbox"/> Prefabbricata <input type="checkbox"/> Altro														
Copertura <input type="checkbox"/> Tetto in legno e tegole <input type="checkbox"/> Tetto in Cemento armato <input type="checkbox"/> Terrazzo praticabile <input type="checkbox"/> Terrazzo non praticabile <input type="checkbox"/> Lamiera <input checked="" type="checkbox"/> Altro														
Epoca di costruzione <input type="checkbox"/> Prima del 1960 <input checked="" type="checkbox"/> Recente <input type="checkbox"/> Incerta per intervento di ristrutturazione recente														
Valore architettonico <input type="checkbox"/> Edilizia rurale <input checked="" type="checkbox"/> Edilizia corrente <input type="checkbox"/> Valore storico artistico <input type="checkbox"/> Manufatto Provvisorio														
Proprietà <input type="checkbox"/> Pubblica <input checked="" type="checkbox"/> Privata unica <input type="checkbox"/> Privata frazionata <input type="checkbox"/> Mista														
Destinazione <input type="checkbox"/> A-Residenza <input type="checkbox"/> B-Residenza con locali terranei <input type="checkbox"/> C-Residenza con negozi <input type="checkbox"/> D-Uffici <input type="checkbox"/> E-Uffici pubblici <input type="checkbox"/> F-Industriale -Commerciale - Artigianale <input checked="" type="checkbox"/> G-Altro (specificare) Fabbricato in costruzione non completo														
Destinazione per livello														
Piano	Tipologica	Attuale	Dotazione servizi			Agibilità			Conservazione			Proprietà		
			sufficiente	carente	nulla	sufficiente	carente	nulla	degradato	discreto	buono	privata	pubblica	mista
Interrato														
Terra														
Primo														
Secondo														
Terzo														
Quarto														
Quinto														
Sottotetto														
Liceità:														
Istanze di condono in corso:														
Annotazioni e descrizione														
Vedi destinazione														

Stralcio Aerofoto



Documentazione fotografica





COMUNE DI SALERNO

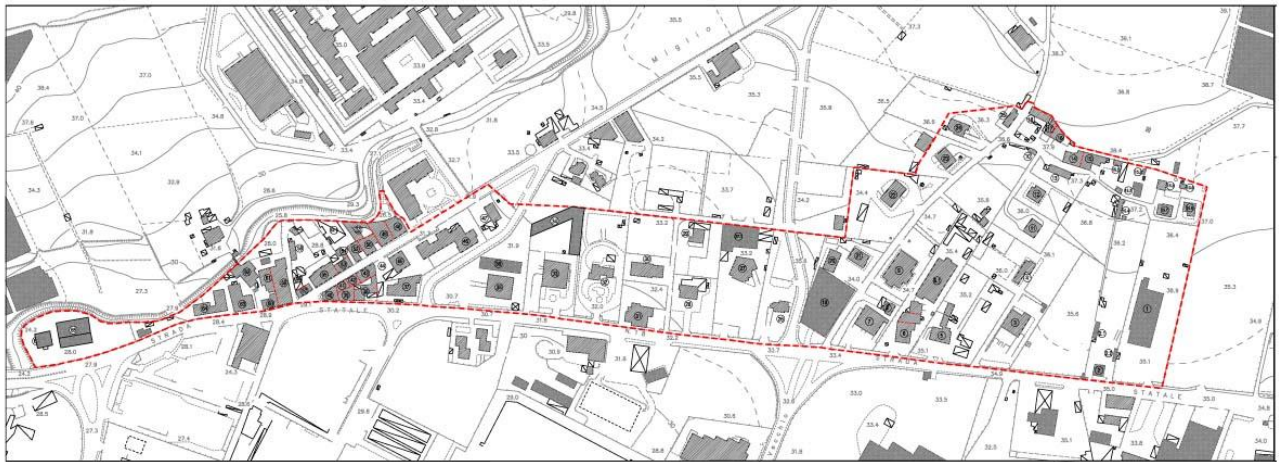
COMUNE DI SALERNO

PIANO DI RECUPERO DEGLI INSEDIAMENTI ABUSIVI IN LOCALITA' FUORNI

L.R. n. 16 del 22.12.2004 art. 23 c. 3

SCHEDA N. 15.4														
Individuazione immobile														
Via Cupa San Martino civico n.										Foglio catastale 50 Particella 560				
Consistenza														
Superficie lotto mq.					Superficie coperta mq. 91.83					Numero di piani Piano Terra				
Annessi														
<input type="checkbox"/> Parcheggio nel lotto <input type="checkbox"/> Parcheggi interrati <input type="checkbox"/> Altro														
Analisi edilizia														
Tipologia														
<input type="checkbox"/> Fabb. Isolato con area pertinenziale <input type="checkbox"/> Fabb. isolato in ambito urbano senza area pertinenziale <input type="checkbox"/> Fabb. in cortina edilizia														
Struttura														
<input type="checkbox"/> Cemento armato <input type="checkbox"/> Muratura <input type="checkbox"/> Mista <input type="checkbox"/> Prefabbricata <input type="checkbox"/> Altro														
Copertura														
<input type="checkbox"/> Tetto in legno e tegole <input type="checkbox"/> Tetto in Cemento armato <input type="checkbox"/> Terrazzo praticabile <input type="checkbox"/> Terrazzo non praticabile <input type="checkbox"/> Lamiera <input type="checkbox"/> Altro														
Epoca di costruzione														
<input type="checkbox"/> Prima del 1960 <input type="checkbox"/> Recente <input type="checkbox"/> Incerta per intervento di ristrutturazione recente														
Valore architettonico														
<input type="checkbox"/> Edilizia rurale <input type="checkbox"/> Edilizia corrente <input type="checkbox"/> Valore storico artistico <input type="checkbox"/> Manufatto Provvisorio														
Proprietà														
<input type="checkbox"/> Pubblica <input type="checkbox"/> Privata unica <input type="checkbox"/> Privata frazionata <input type="checkbox"/> Mista														
Destinazione														
<input type="checkbox"/> A-Residenza <input type="checkbox"/> B-Residenza con locali terranei <input type="checkbox"/> C-Residenza con negozi <input type="checkbox"/> D-Uffici <input type="checkbox"/> E-Uffici pubblici														
<input type="checkbox"/> F-Industriale –Commerciale – Artigianale <input type="checkbox"/> G-Altro (specificare).....														
Destinazione per livello														
Piano	Tipologica	Attuale	Dotazione servizi			Agibilità			Conservazione			Proprietà		
			sufficiente	carente	nulla	sufficiente	carente	nulla	degradato	discreto	buono	privata	pubblica	mista
Interrato														
Terra														
Primo														
Secondo														
Terzo														
Quarto														
Quinto														
Sottotetto														
Liceità:														
Istanze di condono in corso:														
Annotazioni e descrizione														

Stralcio Aerofoto



Documentazione fotografica





COMUNE DI SALERNO

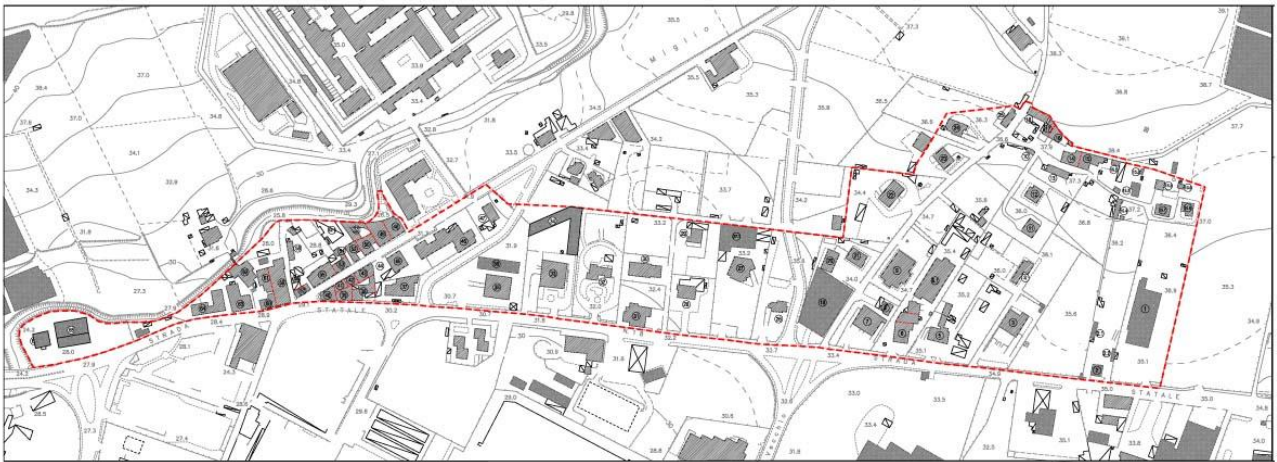
COMUNE DI SALERNO

PIANO DI RECUPERO DEGLI INSEDIAMENTI ABUSIVI IN LOCALITA' FUORNI

L.R. n. 16 del 22.12.2004 art. 23 c. 3

SCHEDA N. 15.5														
Individuazione immobile														
Via civico n. Foglio catastale Particella														
Consistenza														
Superficie lotto mq. Superficie coperta mq. Numero di piani														
Annessi														
<input type="checkbox"/> Parcheggio nel lotto <input type="checkbox"/> Parcheggi interrati <input type="checkbox"/> Altro														
Analisi edilizia														
Tipologia														
<input type="checkbox"/> Fabb. Isolato con area pertinenziale <input type="checkbox"/> Fabb. isolato in ambito urbano senza area pertinenziale <input type="checkbox"/> Fabb. in cortina edilizia														
Struttura														
<input type="checkbox"/> Cemento armato <input type="checkbox"/> Muratura <input type="checkbox"/> Mista <input type="checkbox"/> Prefabbricata <input type="checkbox"/> Altro														
Copertura														
<input type="checkbox"/> Tetto in legno e tegole <input type="checkbox"/> Tetto in Cemento armato <input type="checkbox"/> Terrazzo praticabile <input type="checkbox"/> Terrazzo non praticabile <input type="checkbox"/> Lamiera <input type="checkbox"/> Altro														
Epoca di costruzione														
<input type="checkbox"/> Prima del 1960 <input type="checkbox"/> Recente <input type="checkbox"/> Incerta per intervento di ristrutturazione recente														
Valore architettonico														
<input type="checkbox"/> Edilizia rurale <input type="checkbox"/> Edilizia corrente <input type="checkbox"/> Valore storico artistico <input type="checkbox"/> Manufatto Provvisorio														
Proprietà														
<input type="checkbox"/> Pubblica <input type="checkbox"/> Privata unica <input type="checkbox"/> Privata frazionata <input type="checkbox"/> Mista														
Destinazione														
<input type="checkbox"/> A-Residenza <input type="checkbox"/> B-Residenza con locali terranei <input type="checkbox"/> C-Residenza con negozi <input type="checkbox"/> D-Uffici <input type="checkbox"/> E-Uffici pubblici														
<input type="checkbox"/> F-Industriale –Commerciale – Artigianale <input type="checkbox"/> G-Altro (specificare).....														
Destinazione per livello														
Piano	Tipologica	Attuale	Dotazione servizi			Agibilità			Conservazione			Proprietà		
			sufficiente	carente	nulla	sufficiente	carente	nulla	degradato	discreto	buono	privata	pubblica	mista
Interrato														
Terra														
Primo														
Secondo														
Terzo														
Quarto														
Quinto														
Sottotetto														
Liceità:														
Istanze di condono in corso:														
Annotazioni e descrizione														

Stralcio Aerofoto



Documentazione fotografica





COMUNE DI SALERNO

COMUNE DI SALERNO

PIANO DI RECUPERO DEGLI INSEDIAMENTI ABUSIVI IN LOCALITA' FUORNI

L.R. n. 16 del 22.12.2004 art. 23 c. 3

SCHEDA N. 16														
Individuazione immobile														
Via Cupa San Martino civico n. 32/34										Foglio catastale 50 Particella 37				
Consistenza														
Superficie lotto mq.					Superficie coperta mq. 130.67					Numero di piani Piano Terra + 1 + Sottotetto				
Annessi														
<input type="checkbox"/> Parcheggio nel lotto <input type="checkbox"/> Parcheggi interrati <input type="checkbox"/> Altro														
Analisi edilizia														
Tipologia														
<input type="checkbox"/> Fabb. Isolato con area pertinenziale <input checked="" type="checkbox"/> Fabb. isolato in ambito urbano senza area pertinenziale <input type="checkbox"/> Fabb. in cortina edilizia														
Struttura														
<input type="checkbox"/> Cemento armato <input type="checkbox"/> Muratura <input checked="" type="checkbox"/> Mista <input type="checkbox"/> Prefabbricata <input type="checkbox"/> Altro														
Copertura														
<input type="checkbox"/> Tetto in legno e tegole <input checked="" type="checkbox"/> Tetto in Cemento armato <input type="checkbox"/> Terrazzo praticabile <input type="checkbox"/> Terrazzo non praticabile <input type="checkbox"/> Lamiera <input type="checkbox"/> Altro														
Epoca di costruzione														
<input type="checkbox"/> Prima del 1960 <input checked="" type="checkbox"/> Recente <input type="checkbox"/> Incerta per intervento di ristrutturazione recente														
Valore architettonico														
<input type="checkbox"/> Edilizia rurale <input checked="" type="checkbox"/> Edilizia corrente <input type="checkbox"/> Valore storico artistico <input type="checkbox"/> Manufatto Provvisorio														
Proprietà														
<input type="checkbox"/> Pubblica <input type="checkbox"/> Privata unica <input checked="" type="checkbox"/> Privata frazionata <input type="checkbox"/> Mista														
Destinazione														
<input type="checkbox"/> A-Residenza <input checked="" type="checkbox"/> B-Residenza con locali terranei <input type="checkbox"/> C-Residenza con negozi <input type="checkbox"/> D-Uffici <input type="checkbox"/> E-Uffici pubblici														
<input type="checkbox"/> F-Industriale –Commerciale – Artigianale <input checked="" type="checkbox"/> G-Altro (specificare) Deposito														
Destinazione per livello														
Piano	Tipologica	Attuale	Dotazione servizi			Agibilità			Conservazione			Proprietà		
			sufficiente	carente	nulla	sufficiente	carente	nulla	degradato	discreto	buono	privata	pubblica	mista
Interrato														
Terra	G	G	X			X				X		X		
Primo	A	A	X			X				X		X		
Secondo														
Terzo														
Quarto														
Quinto														
Sottotetto														
Liceità:														
Istanze di condono in corso:														
Annotazioni e descrizione														

Stralcio Aerofoto



Documentazione fotografica





COMUNE DI SALERNO

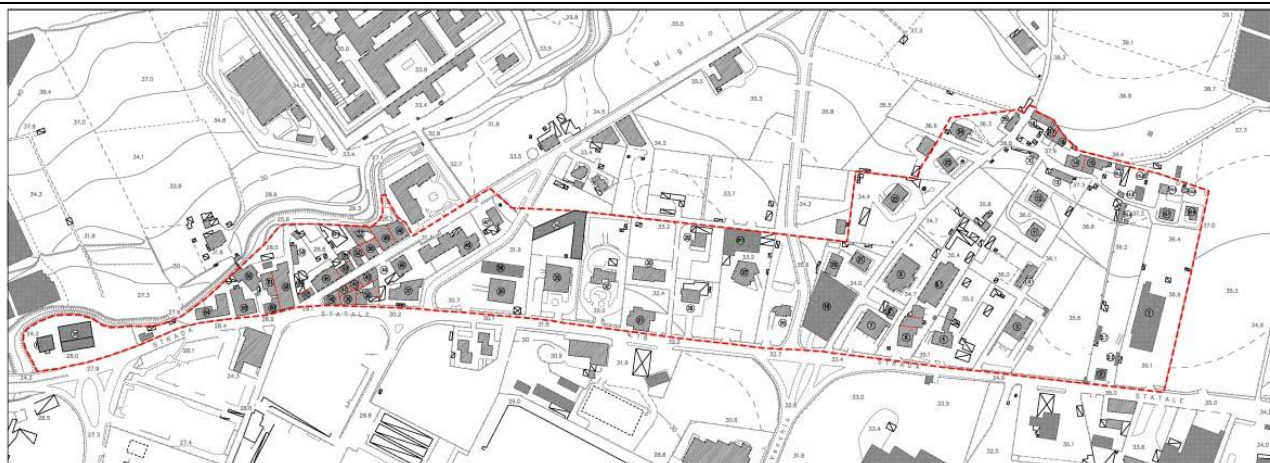
COMUNE DI SALERNO

PIANO DI RECUPERO DEGLI INSEDIAMENTI ABUSIVI IN LOCALITA' FUORNI

L.R. n. 16 del 22.12.2004 art. 23 c. 3

SCHEDA N. 17														
Individuazione immobile														
Via Cupa san Martino civico n. 36										Foglio catastale 50 Particella 36				
Consistenza														
Superficie lotto mq.					Superficie coperta mq. 103.49					Numero di piani Piano Terra + 1 + Sottotetto				
Annessi														
<input type="checkbox"/> Parcheggio nel lotto <input type="checkbox"/> Parcheggi interrati <input type="checkbox"/> Altro														
Analisi edilizia														
Tipologia														
<input type="checkbox"/> Fabb. Isolato con area pertinenziale <input checked="" type="checkbox"/> Fabb. isolato in ambito urbano senza area pertinenziale <input type="checkbox"/> Fabb. in cortina edilizia														
Struttura														
<input type="checkbox"/> Cemento armato <input type="checkbox"/> Muratura <input checked="" type="checkbox"/> Mista <input type="checkbox"/> Prefabbricata <input type="checkbox"/> Altro														
Copertura														
<input type="checkbox"/> Tetto in legno e tegole <input checked="" type="checkbox"/> Tetto in Cemento armato <input type="checkbox"/> Terrazzo praticabile <input type="checkbox"/> Terrazzo non praticabile <input type="checkbox"/> Lamiera <input type="checkbox"/> Altro														
Epoca di costruzione														
<input type="checkbox"/> Prima del 1960 <input checked="" type="checkbox"/> X Recente <input type="checkbox"/> Incerta per intervento di ristrutturazione recente														
Valore architettonico														
<input type="checkbox"/> Edilizia rurale <input checked="" type="checkbox"/> X Edilizia corrente <input type="checkbox"/> Valore storico artistico <input type="checkbox"/> Manufatto Provvisorio														
Proprietà														
<input type="checkbox"/> Pubblica <input checked="" type="checkbox"/> X Privata unica <input type="checkbox"/> Privata frazionata <input type="checkbox"/> Mista														
Destinazione														
<input checked="" type="checkbox"/> X A-Residenza <input type="checkbox"/> B-Residenza con locali terranei <input type="checkbox"/> C-Residenza con negozi <input type="checkbox"/> D-Uffici <input type="checkbox"/> E-Uffici pubblici														
<input type="checkbox"/> F-Industriale –Commerciale – Artigianale <input type="checkbox"/> G-Altro (specificare).....														
Destinazione per livello														
Piano	Tipologica	Attuale	Dotazione servizi			Agibilità			Conservazione			Proprietà		
			sufficiente	carente	nulla	sufficiente	carente	nulla	degradato	discreto	buono	privata	pubblica	mista
Interrato														
Terra	A	A	X			X					X	X		
Primo	A	A	X			X					X	X		
Secondo														
Terzo														
Quarto														
Quinto														
Sottotetto														
Liceità:														
Istanze di condono in corso:														
Annotazioni e descrizione														

Stralcio Aerofoto



Documentazione fotografica





COMUNE DI SALERNO

COMUNE DI SALERNO

PIANO DI RECUPERO DEGLI INSEDIAMENTI ABUSIVI IN LOCALITA' FUORNI

L.R. n. 16 del 22.12.2004 art. 23 c. 3

SCHEDA N. 18														
Individuazione immobile														
Via Cupa San martino civico n. 38										Foglio catastale 50 Particella 32 - 33				
Consistenza														
Superficie lotto mq.					Superficie coperta mq. 168.59					Numero di piani Piano Terra + 1				
Annessi														
<input type="checkbox"/> Parcheggio nel lotto <input type="checkbox"/> Parcheggi interrati <input type="checkbox"/> Altro														
Analisi edilizia														
Tipologia														
<input type="checkbox"/> Fabb. Isolato con area pertinenziale <input checked="" type="checkbox"/> Fabb. isolato in ambito urbano senza area pertinenziale <input type="checkbox"/> Fabb. in cortina edilizia														
Struttura														
<input type="checkbox"/> Cemento armato <input type="checkbox"/> Muratura <input checked="" type="checkbox"/> Mista <input type="checkbox"/> Prefabbricata <input type="checkbox"/> Altro														
Copertura														
<input checked="" type="checkbox"/> Tetto in legno e tegole <input type="checkbox"/> Tetto in Cemento armato <input type="checkbox"/> Terrazzo praticabile <input type="checkbox"/> Terrazzo non praticabile <input type="checkbox"/> Lamiera <input type="checkbox"/> Altro														
Epoca di costruzione														
<input checked="" type="checkbox"/> Prima del 1960 <input type="checkbox"/> Recente <input type="checkbox"/> Incerta per intervento di ristrutturazione recente														
Valore architettonico														
<input checked="" type="checkbox"/> Edilizia rurale <input type="checkbox"/> Edilizia corrente <input type="checkbox"/> Valore storico artistico <input type="checkbox"/> Manufatto Provvisorio														
Proprietà														
<input type="checkbox"/> Pubblica <input type="checkbox"/> Privata unica <input checked="" type="checkbox"/> Privata frazionata <input type="checkbox"/> Mista														
Destinazione														
<input checked="" type="checkbox"/> A-Residenza <input type="checkbox"/> B-Residenza con locali terranei <input type="checkbox"/> C-Residenza con negozi <input type="checkbox"/> D-Uffici <input type="checkbox"/> E-Uffici pubblici														
<input type="checkbox"/> F-Industriale -Commerciale - Artigianale <input type="checkbox"/> G-Altro (specificare).....														
Destinazione per livello														
Piano	Tipologica	Attuale	Dotazione servizi			Agibilità			Conservazione			Proprietà		
			sufficiente	carente	nulla	sufficiente	carente	nulla	degradato	discreto	buono	privata	pubblica	mista
Interrato														
Terra	A	A	X			X					X	X		
Primo	A	A	X			X					X	X		
Secondo														
Terzo														
Quarto														
Quinto														
Sottotetto														
Liceità:														
Istanze di condono in corso:														
Annotazioni e descrizione														

Stralcio Aerofoto



Documentazione fotografica





COMUNE DI SALERNO

COMUNE DI SALERNO

PIANO DI RECUPERO DEGLI INSEDIAMENTI ABUSIVI IN LOCALITA' FUORNI


L.R. n. 16 del 22.12.2004 art. 23 c. 3

SCHEDA N. 19														
Individuazione immobile Via Cupa San Martino ang. Via delle calabrie civico n. 1 Foglio catastale 50 Particella 217														
Consistenza Superficie lotto mq. Superficie coperta mq. 1965.48 Numero di piani Piano terra														
Annessi X Parcheggio nel lotto <input type="checkbox"/> Parcheggi interrati <input type="checkbox"/> Altro														
Analisi edilizia														
Tipologia X Fabb. Isolato con area pertinenziale <input type="checkbox"/> Fabb. isolato in ambito urbano senza area pertinenziale <input type="checkbox"/> Fabb. in cortina edilizia														
Struttura <input type="checkbox"/> Cemento armato <input type="checkbox"/> Muratura <input type="checkbox"/> Mista X Prefabbricata <input type="checkbox"/> Altro														
Copertura <input type="checkbox"/> Tetto in legno e tegole <input type="checkbox"/> Tetto in Cemento armato <input type="checkbox"/> Terrazzo praticabile <input type="checkbox"/> Terrazzo non praticabile <input type="checkbox"/> Lamiera X Altro														
Epoca di costruzione <input type="checkbox"/> Prima del 1960 X Recente <input type="checkbox"/> Incerta per intervento di ristrutturazione recente														
Valore architettonico <input type="checkbox"/> Edilizia rurale X Edilizia corrente <input type="checkbox"/> Valore storico artistico <input type="checkbox"/> Manufatto Provvisorio														
Proprietà <input type="checkbox"/> Pubblica X Privata unica <input type="checkbox"/> Privata frazionata <input type="checkbox"/> Mista														
Destinazione <input type="checkbox"/> A-Residenza <input type="checkbox"/> B-Residenza con locali terranei <input type="checkbox"/> C-Residenza con negozi <input type="checkbox"/> D-Uffici <input type="checkbox"/> E-Uffici pubblici X F-Industriale –Commerciale – Artigianale <input type="checkbox"/> G-Altro (specificare).....														
Destinazione per livello														
Piano	Tipologica	Attuale	Dotazione servizi			Agibilità			Conservazione			Proprietà		
			sufficiente	carente	nulla	sufficiente	carente	nulla	degradato	discreto	buono	privata	pubblica	mista
Interrato														
Terra	F	F	X			X					X	X		
Primo														
Secondo														
Terzo														
Quarto														
Quinto														
Sottotetto														
Liceità:														
Istanze di condono in corso:														
Annotazioni e descrizione														

Stralcio Aerofoto



Documentazione fotografica





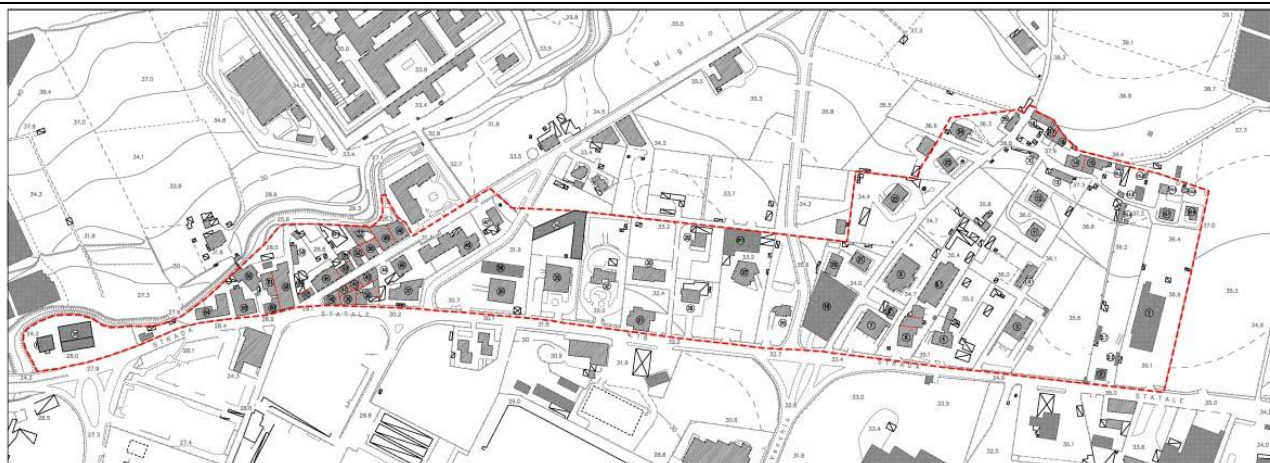
COMUNE DI SALERNO

PIANO DI RECUPERO DEGLI INSEDIAMENTI ABUSIVI IN LOCALITA' FUORNI

L.R. n. 16 del 22.12.2004 art. 23 c. 3

SCHEDA N. 20														
Individuazione immobile Via Cupa san Martino civico n. 3 – 6 Foglio catastale 50 Particella 217														
Consistenza Superficie lotto mq. Superficie coperta mq. 236.20 Numero di piani Interrato + 3														
Annessi X Parcheggio nel lotto <input type="checkbox"/> Parcheggi interrati <input type="checkbox"/> Altro														
Analisi edilizia														
Tipologia X Fabb. Isolato con area pertinenziale <input type="checkbox"/> Fabb. isolato in ambito urbano senza area pertinenziale <input type="checkbox"/> Fabb. in cortina edilizia														
Struttura X Cemento armato <input type="checkbox"/> Muratura <input type="checkbox"/> Mista <input type="checkbox"/> Prefabbricata <input type="checkbox"/> Altro														
Copertura <input type="checkbox"/> Tetto in legno e tegole <input type="checkbox"/> Tetto in Cemento armato X Terrazzo praticabile <input type="checkbox"/> Terrazzo non praticabile <input type="checkbox"/> Lamiera <input type="checkbox"/> Altro														
Epoca di costruzione <input type="checkbox"/> Prima del 1960 X Recente <input type="checkbox"/> Incerta per intervento di ristrutturazione recente														
Valore architettonico <input type="checkbox"/> Edilizia rurale X Edilizia corrente <input type="checkbox"/> Valore storico artistico <input type="checkbox"/> Manufatto Provvisorio														
Proprietà <input type="checkbox"/> Pubblica <input type="checkbox"/> Privata unica X Privata frazionata <input type="checkbox"/> Mista														
Destinazione X A-Residenza <input type="checkbox"/> B-Residenza con locali terranei <input type="checkbox"/> C-Residenza con negozi <input type="checkbox"/> D-Uffici <input type="checkbox"/> E-Uffici pubblici <input type="checkbox"/> F-Industriale –Commerciale – Artigianale X G-Altro (specificare) INTERRATO														
Destinazione per livello														
Piano	Tipologica	Attuale	Dotazione servizi			Agibilità			Conservazione			Proprietà		
			sufficiente	carente	nulla	sufficiente	carente	nulla	degradato	discreto	buono	privata	pubblica	mista
Interrato	G	G	X			X					X	X		
Terra	A	A	X			X					X	X		
Primo	A	A	X			X					X	X		
Secondo	A	A	X			X					X	X		
Terzo														
Quarto														
Quinto														
Sottotetto														
Liceità:														
Istanze di condono in corso:														
Annotazioni e descrizione														

Stralcio Aerofoto



Documentazione fotografica





COMUNE DI SALERNO

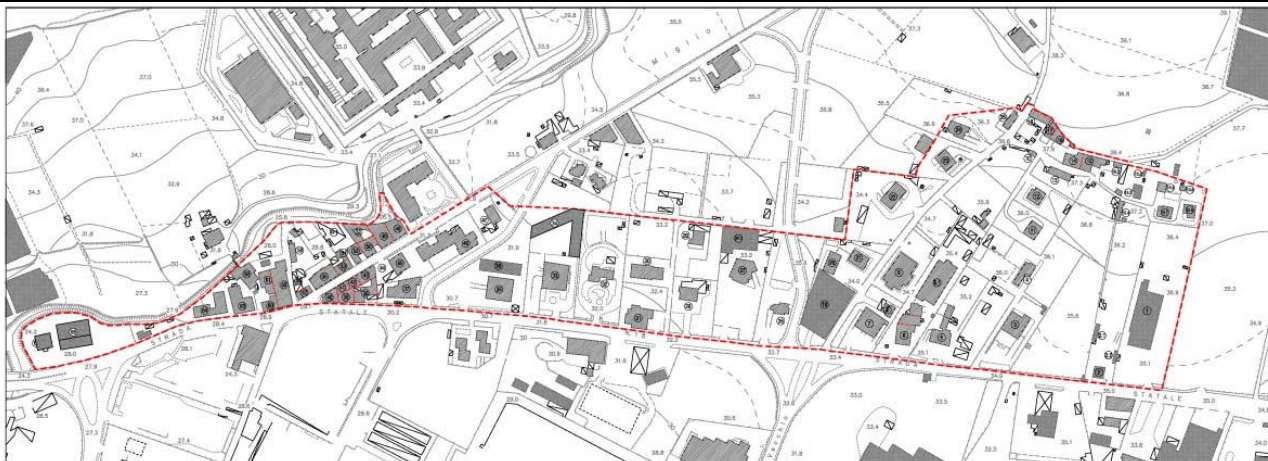
COMUNE DI SALERNO

PIANO DI RECUPERO DEGLI INSEDIAMENTI ABUSIVI IN LOCALITA' FUORNI

L.R. n. 16 del 22.12.2004 art. 23 c. 3

SCHEDA N. 21														
Individuazione immobile Via Cupa san Martino civico n. 3 – 5 Foglio catastale 50 Particella 217														
Consistenza Superficie lotto mq. Superficie coperta mq. 222.60 Numero di piani Piano terra + 1														
Annessi X Parcheggio nel lotto <input type="checkbox"/> Parcheggi interrati <input type="checkbox"/> Altro														
Analisi edilizia														
Tipologia X Fabb. Isolato con area pertinenziale <input type="checkbox"/> Fabb. isolato in ambito urbano senza area pertinenziale <input type="checkbox"/> Fabb. in cortina edilizia														
Struttura X Cemento armato <input type="checkbox"/> Muratura <input type="checkbox"/> Mista <input type="checkbox"/> Prefabbricata <input type="checkbox"/> Altro														
Copertura X Tetto in legno e tegole <input type="checkbox"/> Tetto in Cemento armato <input type="checkbox"/> Terrazzo praticabile <input type="checkbox"/> Terrazzo non praticabile <input type="checkbox"/> Lamiera <input type="checkbox"/> Altro														
Epoca di costruzione <input type="checkbox"/> Prima del 1960 X Recente <input type="checkbox"/> Incerta per intervento di ristrutturazione recente														
Valore architettonico <input type="checkbox"/> Edilizia rurale X Edilizia corrente <input type="checkbox"/> Valore storico artistico <input type="checkbox"/> Manufatto Provvisorio														
Proprietà <input type="checkbox"/> Pubblica <input type="checkbox"/> Privata unica X Privata frazionata <input type="checkbox"/> Mista														
Destinazione <input type="checkbox"/> A-Residenza <input type="checkbox"/> B-Residenza con locali terranei X C-Residenza con negozi <input type="checkbox"/> D-Uffici <input type="checkbox"/> E-Uffici pubblici <input type="checkbox"/> F-Industriale –Commerciale – Artigianale <input type="checkbox"/> G-Altro (specificare)														
Destinazione per livello														
Piano	Tipologica	Attuale	Dotazione servizi			Agibilità			Conservazione			Proprietà		
			sufficiente	carente	nulla	sufficiente	carente	nulla	degradato	discreto	buono	privata	pubblica	mista
Interrato														
Terra	C	C	X			X					X	X		
Primo	A	A	X			X					X	X		
Secondo														
Terzo														
Quarto														
Quinto														
Sottotetto														
Liceità:														
Istanze di condono in corso:														
Annotazioni e descrizione														

Stralcio Aerofoto



Documentazione fotografica





COMUNE DI SALERNO

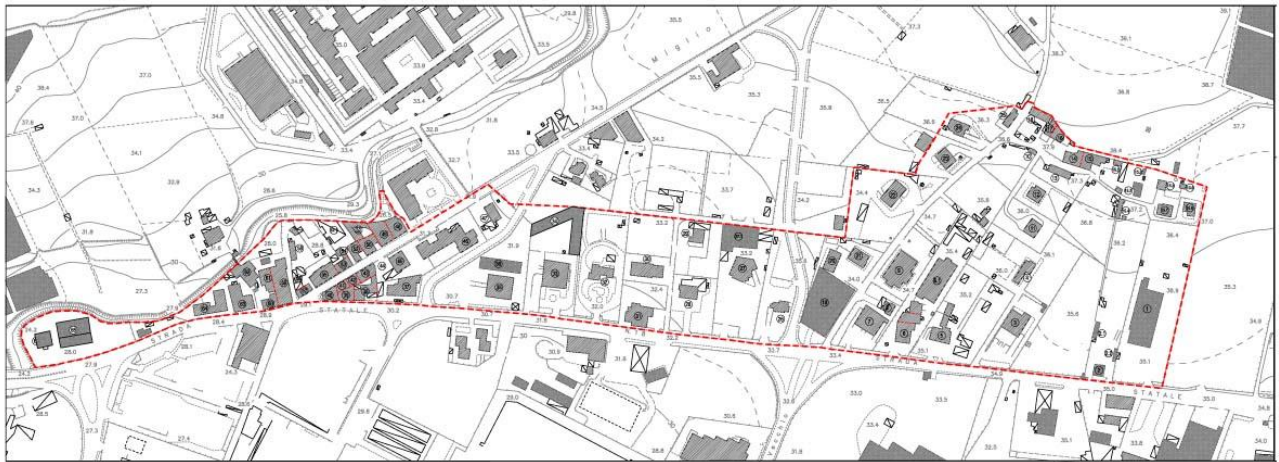
COMUNE DI SALERNO

PIANO DI RECUPERO DEGLI INSEDIAMENTI ABUSIVI IN LOCALITA' FUORNI

L.R. n. 16 del 22.12.2004 art. 23 c. 3

SCHEDA N. 22														
Individuazione immobile Via Cupa San Martino civico n. 7 Foglio catastale 50 Particella 201														
Consistenza Superficie lotto mq. Superficie coperta mq. 325.61 Numero di piani Piano terra + 1														
Annessi X Parcheggio nel lotto <input type="checkbox"/> Parcheggio interrati <input type="checkbox"/> Altro														
Analisi edilizia														
Tipologia X Fabb. Isolato con area pertinenziale <input type="checkbox"/> Fabb. isolato in ambito urbano senza area pertinenziale <input type="checkbox"/> Fabb. in cortina edilizia														
Struttura X Cemento armato <input type="checkbox"/> Muratura <input type="checkbox"/> Mista <input type="checkbox"/> Prefabbricata <input type="checkbox"/> Altro														
Copertura X Tetto in legno e tegole <input type="checkbox"/> Tetto in Cemento armato <input type="checkbox"/> Terrazzo praticabile <input type="checkbox"/> Terrazzo non praticabile <input type="checkbox"/> Lamiera <input type="checkbox"/> Altro														
Epoca di costruzione <input type="checkbox"/> Prima del 1960 X Recente <input type="checkbox"/> Incerta per intervento di ristrutturazione recente														
Valore architettonico <input type="checkbox"/> Edilizia rurale X Edilizia corrente <input type="checkbox"/> Valore storico artistico <input type="checkbox"/> Manufatto Provvisorio														
Proprietà <input type="checkbox"/> Pubblica <input type="checkbox"/> Privata unica X Privata frazionata <input type="checkbox"/> Mista														
Destinazione X A-Residenza <input type="checkbox"/> B-Residenza con locali terranei <input type="checkbox"/> C-Residenza con negozi <input type="checkbox"/> D-Uffici <input type="checkbox"/> E-Uffici pubblici <input type="checkbox"/> F-Industriale –Commerciale – Artigianale <input type="checkbox"/> G-Altro (specificare)														
Destinazione per livello														
Piano	Tipologica	Attuale	Dotazione servizi			Agibilità			Conservazione			Proprietà		
			sufficiente	carente	nulla	sufficiente	carente	nulla	degradato	discreto	buono	privata	pubblica	mista
Interrato														
Terra	A	A	X			X					X	X		
Primo	A	A	X			X					X	X		
Secondo														
Terzo														
Quarto														
Quinto														
Sottotetto														
Liceità:														
Istanze di condono in corso:														
Annotazioni e descrizione														

Stralcio Aerofoto



Documentazione fotografica





COMUNE DI SALERNO

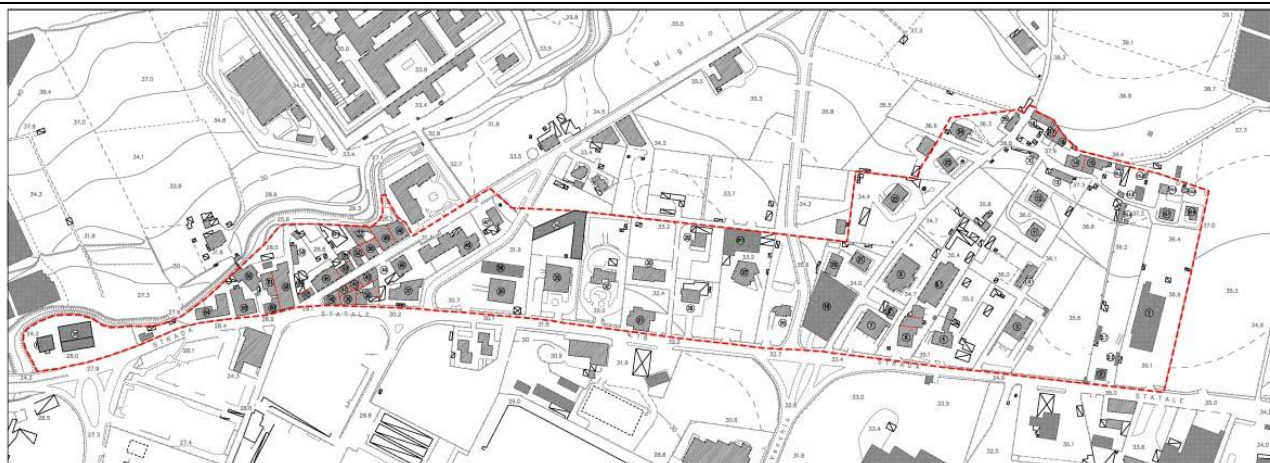
COMUNE DI SALERNO

PIANO DI RECUPERO DEGLI INSEDIAMENTI ABUSIVI IN LOCALITA' FUORNI

L.R. n. 16 del 22.12.2004 art. 23 c. 3

SCHEMA N. 23														
Individuazione immobile														
Via Cupa San Martino civico n. 9 - 11										Foglio catastale 50 Particella 977 - 1136				
Consistenza														
Superficie lotto mq.					Superficie coperta mq. 226.64					Numero di piani Interrato + 2				
Annessi														
X Parcheggio nel lotto <input type="checkbox"/> Parcheggio interrati <input type="checkbox"/> Altro														
Analisi edilizia														
Tipologia														
X Fabb. Isolato con area pertinenziale <input type="checkbox"/> Fabb. isolato in ambito urbano senza area pertinenziale <input type="checkbox"/> Fabb. in cortina edilizia														
Struttura														
X Cemento armato <input type="checkbox"/> Muratura <input type="checkbox"/> Mista <input type="checkbox"/> Prefabbricata <input type="checkbox"/> Altro														
Copertura														
<input type="checkbox"/> Tetto in legno e tegole X Tetto in Cemento armato <input type="checkbox"/> Terrazzo praticabile <input type="checkbox"/> Terrazzo non praticabile <input type="checkbox"/> Lamiera <input type="checkbox"/> Altro														
Epoca di costruzione														
<input type="checkbox"/> Prima del 1960 X Recente <input type="checkbox"/> Incerta per intervento di ristrutturazione recente														
Valore architettonico														
<input type="checkbox"/> Edilizia rurale X Edilizia corrente <input type="checkbox"/> Valore storico artistico <input type="checkbox"/> Manufatto Provvisorio														
Proprietà														
<input type="checkbox"/> Pubblica X Privata unica <input type="checkbox"/> Privata frazionata <input type="checkbox"/> Mista														
Destinazione														
X A-Residenza <input type="checkbox"/> B-Residenza con locali terranei <input type="checkbox"/> C-Residenza con negozi <input type="checkbox"/> D-Uffici <input type="checkbox"/> E-Uffici pubblici														
<input type="checkbox"/> F-Industriale -Commerciale - Artigianale X G-Altro (specificare) Interrato														
Destinazione per livello														
Piano	Tipologica	Attuale	Dotazione servizi			Agibilità			Conservazione			Proprietà		
			sufficiente	carente	nulla	sufficiente	carente	nulla	degradato	discreto	buono	privata	pubblica	mista
Interrato	G	G												
Terra	A	A	X			X					X	X		
Primo	A	A	X			X					X	X		
Secondo														
Terzo														
Quarto														
Quinto														
Sottotetto														
Liceità:														
Istanze di condono in corso:														
Annotazioni e descrizione														

Stralcio Aerofoto



Documentazione fotografica





COMUNE DI SALERNO

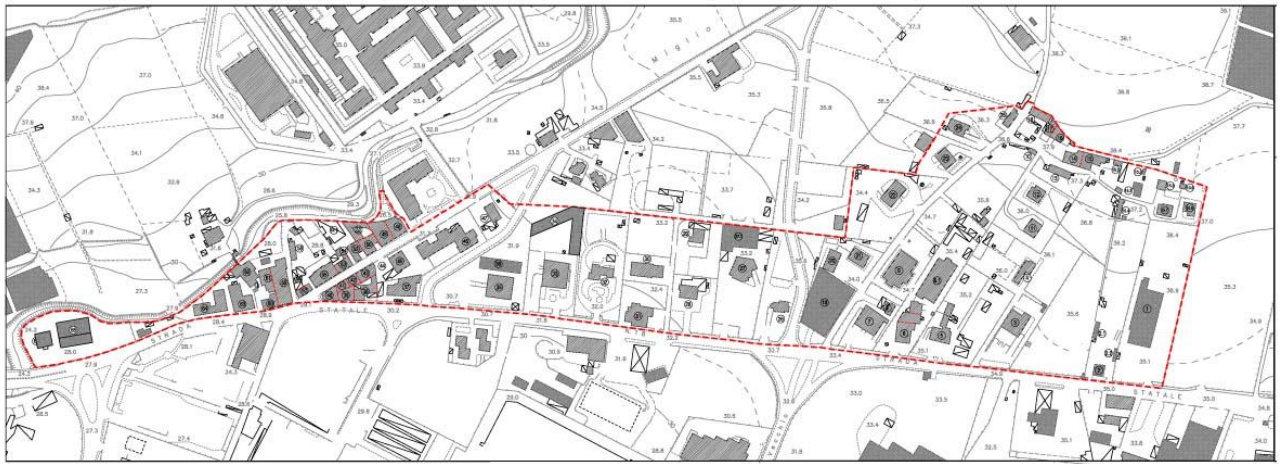
COMUNE DI SALERNO

PIANO DI RECUPERO DEGLI INSEDIAMENTI ABUSIVI IN LOCALITA' FUORNI

L.R. n. 16 del 22.12.2004 art. 23 c. 3

SCHEDA N. 24														
Individuazione immobile														
Via Cupa San Martino civico n. 15										Foglio catastale 50 Particella 693				
Consistenza														
Superficie lotto mq.					Superficie coperta mq. 223.52					Numero di piani Interrato + 2				
Annessi														
X Parcheggio nel lotto <input type="checkbox"/> Parcheggi interrati <input type="checkbox"/> Altro														
Analisi edilizia														
Tipologia														
X Fabb. Isolato con area pertinenziale <input type="checkbox"/> Fabb. isolato in ambito urbano senza area pertinenziale <input type="checkbox"/> Fabb. in cortina edilizia														
Struttura														
X Cemento armato <input type="checkbox"/> Muratura <input type="checkbox"/> Mista <input type="checkbox"/> Prefabbricata <input type="checkbox"/> Altro														
Copertura														
<input type="checkbox"/> Tetto in legno e tegole X Tetto in Cemento armato <input type="checkbox"/> Terrazzo praticabile <input type="checkbox"/> Terrazzo non praticabile <input type="checkbox"/> Lamiera <input type="checkbox"/> Altro														
Epoca di costruzione														
<input type="checkbox"/> Prima del 1960 X Recente <input type="checkbox"/> Incerta per intervento di ristrutturazione recente														
Valore architettonico														
<input type="checkbox"/> Edilizia rurale X Edilizia corrente <input type="checkbox"/> Valore storico artistico <input type="checkbox"/> Manufatto Provvisorio														
Proprietà														
<input type="checkbox"/> Pubblica X Privata unica <input type="checkbox"/> Privata frazionata <input type="checkbox"/> Mista														
Destinazione														
X A-Residenza <input type="checkbox"/> B-Residenza con locali terranei <input type="checkbox"/> C-Residenza con negozi <input type="checkbox"/> D-Uffici <input type="checkbox"/> E-Uffici pubblici														
<input type="checkbox"/> F-Industriale –Commerciale – Artigianale X G-Altro (specificare) Interrato														
Destinazione per livello														
Piano	Tipologica	Attuale	Dotazione servizi			Agibilità			Conservazione			Proprietà		
			sufficiente	carente	nulla	sufficiente	carente	nulla	degradato	discreto	buono	privata	pubblica	mista
Interrato	G	G	X			X					X	X		
Terra	A	A	X			X					X	X		
Primo	A	A	X			X					X	X		
Secondo														
Terzo														
Quarto														
Quinto														
Sottotetto														
Liceità:														
Istanze di condono in corso:														
Annotazioni e descrizione														

Stralcio Aerofoto



Documentazione fotografica





COMUNE DI SALERNO

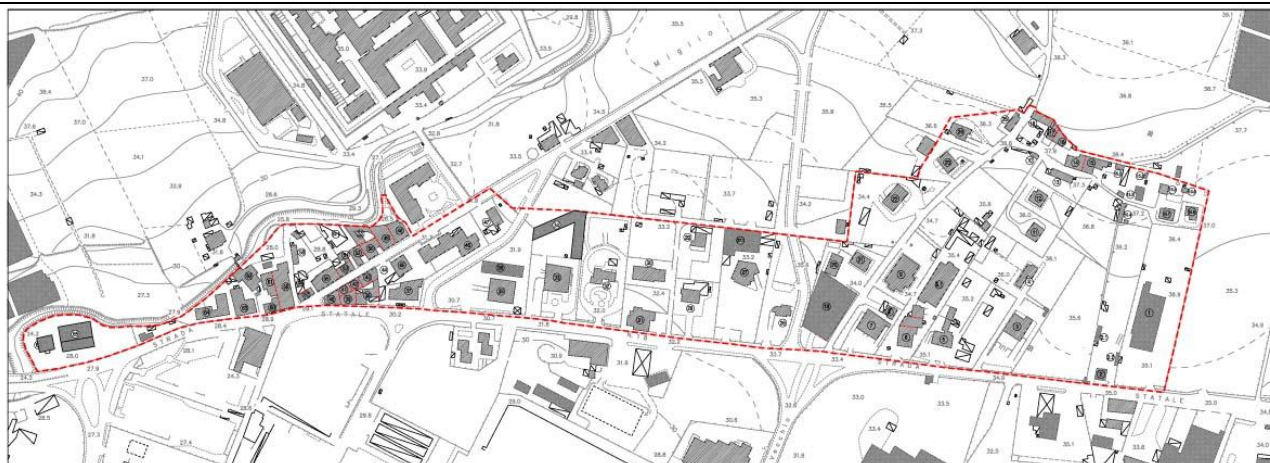
COMUNE DI SALERNO

PIANO DI RECUPERO DEGLI INSEDIAMENTI ABUSIVI IN LOCALITA' FUORNI

L.R. n. 16 del 22.12.2004 art. 23 c. 3

SCHEDA N. 25														
Individuazione immobile														
Via Cupa San Martino civico n. 17 - 19										Foglio catastale 50 Particella 28				
Consistenza														
Superficie lotto mq.					Superficie coperta mq. 124.23					Numero di piani Piano terra + 1				
Annessi														
X Parcheggio nel lotto <input type="checkbox"/> Parcheggi interrati <input type="checkbox"/> Altro														
Analisi edilizia														
Tipologia														
X Fabb. Isolato con area pertinenziale <input type="checkbox"/> Fabb. isolato in ambito urbano senza area pertinenziale <input type="checkbox"/> Fabb. in cortina edilizia														
Struttura														
<input type="checkbox"/> Cemento armato <input type="checkbox"/> Muratura X Mista <input type="checkbox"/> Prefabbricata <input type="checkbox"/> Altro														
Copertura														
<input type="checkbox"/> Tetto in legno e tegole X Tetto in Cemento armato <input type="checkbox"/> Terrazzo praticabile <input type="checkbox"/> Terrazzo non praticabile <input type="checkbox"/> Lamiera <input type="checkbox"/> Altro														
Epoca di costruzione														
<input type="checkbox"/> Prima del 1960 X Recente <input type="checkbox"/> Incerta per intervento di ristrutturazione recente														
Valore architettonico														
<input type="checkbox"/> Edilizia rurale X Edilizia corrente <input type="checkbox"/> Valore storico artistico <input type="checkbox"/> Manufatto Provvisorio														
Proprietà														
<input type="checkbox"/> Pubblica <input type="checkbox"/> Privata unica X Privata frazionata <input type="checkbox"/> Mista														
Destinazione														
X A-Residenza <input type="checkbox"/> B-Residenza con locali terranei <input type="checkbox"/> C-Residenza con negozi <input type="checkbox"/> D-Uffici <input type="checkbox"/> E-Uffici pubblici														
<input type="checkbox"/> F-Industriale -Commerciale - Artigianale <input type="checkbox"/> G-Altro (specificare)														
Destinazione per livello														
Piano	Tipologica	Attuale	Dotazione servizi			Agibilità			Conservazione			Proprietà		
			sufficiente	carente	nulla	sufficiente	carente	nulla	degradato	discreto	buono	privata	pubblica	mista
Interrato														
Terra	A	A	X			X					X	X		
Primo	A	A	X			X					X	X		
Secondo														
Terzo														
Quarto														
Quinto														
Sottotetto														
Liceità:														
Istanze di condono in corso:														
Annotazioni e descrizione														

Stralcio Aerofoto



Documentazione fotografica





COMUNE DI SALERNO

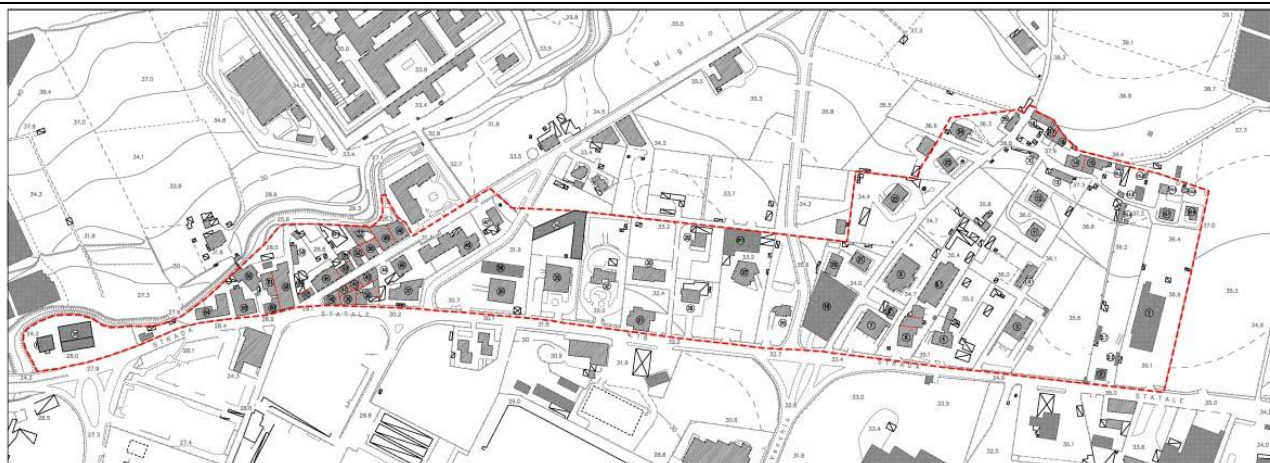
COMUNE DI SALERNO

PIANO DI RECUPERO DEGLI INSEDIAMENTI ABUSIVI IN LOCALITA' FUORNI

L.R. n. 16 del 22.12.2004 art. 23 c. 3

SCHEMA N. 26														
Individuazione immobile														
Via delle Calabrie civico n. 39										Foglio catastale 50 Particella 863				
Consistenza														
Superficie lotto mq.					Superficie coperta mq. 159,24					Numero di piani Interrato + 1				
Annessi														
X Parcheggio nel lotto <input type="checkbox"/> Parcheggi interrati <input type="checkbox"/> Altro														
Analisi edilizia														
Tipologia														
X Fabb. Isolato con area pertinenziale <input type="checkbox"/> Fabb. isolato in ambito urbano senza area pertinenziale <input type="checkbox"/> Fabb. in cortina edilizia														
Struttura														
X Cemento armato <input type="checkbox"/> Muratura <input type="checkbox"/> Mista <input type="checkbox"/> Prefabbricata <input type="checkbox"/> Altro														
Copertura														
<input type="checkbox"/> Tetto in legno e tegole <input type="checkbox"/> Tetto in Cemento armato <input type="checkbox"/> Terrazzo praticabile X Terrazzo non praticabile <input type="checkbox"/> Lamiera <input type="checkbox"/> Altro														
Epoca di costruzione														
<input type="checkbox"/> Prima del 1960 X Recente <input type="checkbox"/> Incerta per intervento di ristrutturazione recente														
Valore architettonico														
<input type="checkbox"/> Edilizia rurale X Edilizia corrente <input type="checkbox"/> Valore storico artistico <input type="checkbox"/> Manufatto Provvisorio														
Proprietà														
<input type="checkbox"/> Pubblica X Privata unica <input type="checkbox"/> Privata frazionata <input type="checkbox"/> Mista														
Destinazione														
<input type="checkbox"/> A-Residenza <input type="checkbox"/> B-Residenza con locali terranei <input type="checkbox"/> C-Residenza con negozi <input type="checkbox"/> D-Uffici <input type="checkbox"/> E-Uffici pubblici														
X F-Industriale -Commerciale - Artigianale <input type="checkbox"/> G-Altro (specificare)														
Destinazione per livello														
Piano	Tipologica	Attuale	Dotazione servizi			Agibilità			Conservazione			Proprietà		
			sufficiente	carente	nulla	sufficiente	carente	nulla	degradato	discreto	buono	privata	pubblica	mista
Interrato	F	F	X			X					X	X		
Terra	F	F	X			X					X	X		
Primo														
Secondo														
Terzo														
Quarto														
Quinto														
Sottotetto														
Liceità:														
Istanze di condono in corso:														
Annotazioni e descrizione														
Fabbricato ad uso commerciale per la vendita di autoveicoli con area espositiva all'aperto.														

Stralcio Aerofoto



Documentazione fotografica





COMUNE DI SALERNO

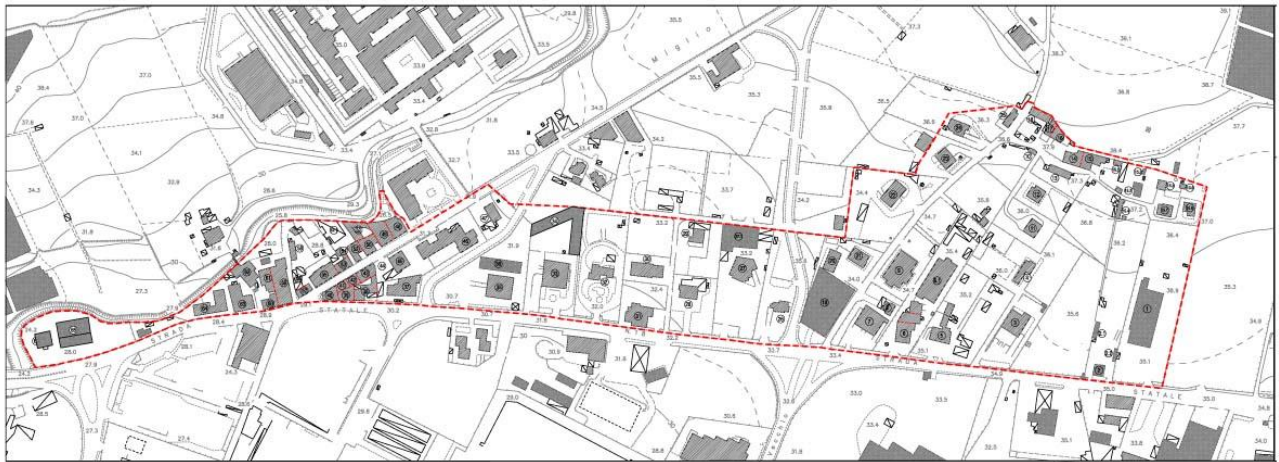
COMUNE DI SALERNO

PIANO DI RECUPERO DEGLI INSEDIAMENTI ABUSIVI IN LOCALITA' FUORNI

L.R. n. 16 del 22.12.2004 art. 23 c. 3

SCHEDA N. 27 – 27.1														
Individuazione immobile														
Via delle Calabrie civico n. 37										Foglio catastale 50 Particella 600 – 216 – 374 - 214				
Consistenza														
Superficie lotto mq.										Superficie coperta mq. 446.76 + 809.41 Numero di piani Piano terra + 1 + sottotetto				
Annessi														
X Parcheggio nel lotto <input type="checkbox"/> Parcheggi interrati <input type="checkbox"/> Altro														
Analisi edilizia														
Tipologia														
X Fabb. Isolato con area pertinenziale <input type="checkbox"/> Fabb. isolato in ambito urbano senza area pertinenziale <input type="checkbox"/> Fabb. in cortina edilizia														
Struttura														
X Cemento armato <input type="checkbox"/> Muratura <input type="checkbox"/> Mista X Prefabbricata <input type="checkbox"/> Altro														
Copertura														
<input type="checkbox"/> Tetto in legno e tegole X Tetto in Cemento armato <input type="checkbox"/> Terrazzo praticabile <input type="checkbox"/> Terrazzo non praticabile <input type="checkbox"/> Lamiera X Altro														
Epoca di costruzione														
<input type="checkbox"/> Prima del 1960 X Recente <input type="checkbox"/> Incerta per intervento di ristrutturazione recente														
Valore architettonico														
<input type="checkbox"/> Edilizia rurale X Edilizia corrente <input type="checkbox"/> Valore storico artistico <input type="checkbox"/> Manufatto Provvisorio														
Proprietà														
<input type="checkbox"/> Pubblica X Privata unica <input type="checkbox"/> Privata frazionata <input type="checkbox"/> Mista														
Destinazione														
X A-Residenza <input type="checkbox"/> B-Residenza con locali terranei <input type="checkbox"/> C-Residenza con negozi X D-Uffici <input type="checkbox"/> E-Uffici pubblici														
X F-Industriale –Commerciale – Artigianale <input type="checkbox"/> G-Altro (specificare)														
Destinazione per livello														
Piano	Tipologica	Attuale	Dotazione servizi			Agibilità			Conservazione			Proprietà		
			sufficiente	carente	nulla	sufficiente	carente	nulla	degradato	discreto	buono	privata	pubblica	mista
Interrato														
Terra	F	F	X			X					X	X		
Primo	A	D	X			X					X	X		
Secondo	A	A	X			X					X	X		
Terzo														
Quarto														
Quinto														
Sottotetto														
Liceità:														
Istanze di condono in corso:														
Annotazioni e descrizione														
Fabbricato per vendita e riparazione di veicoli commerciali con pertinenza per officina con tipologia costruttiva di tipo prefabbricato.														

Stralcio Aerofoto



Documentazione fotografica





COMUNE DI SALERNO

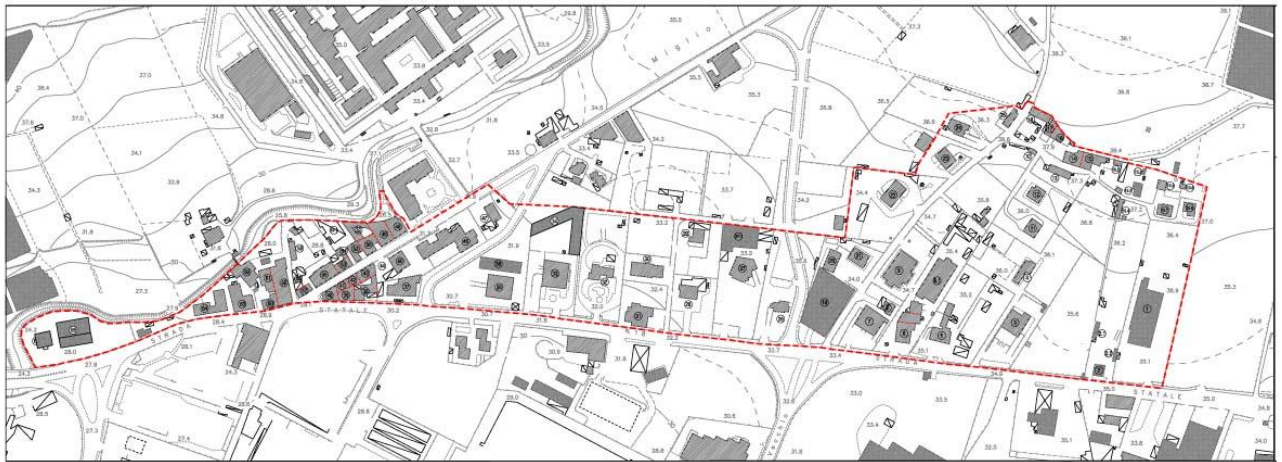
COMUNE DI SALERNO

PIANO DI RECUPERO DEGLI INSEDIAMENTI ABUSIVI IN LOCALITA' FUORNI

L.R. n. 16 del 22.12.2004 art. 23 c. 3

SCHEMA N. 28														
Individuazione immobile														
Via della Calabrie civico n. 35										Foglio catastale 50 Particella 518				
Consistenza														
Superficie lotto mq.					Superficie coperta mq. 221.21					Numero di piani Interrato + 2				
Annessi														
X Parcheggio nel lotto <input type="checkbox"/> Parcheggi interrati <input type="checkbox"/> Altro														
Analisi edilizia														
Tipologia														
X Fabb. Isolato con area pertinenziale <input type="checkbox"/> Fabb. isolato in ambito urbano senza area pertinenziale <input type="checkbox"/> Fabb. in cortina edilizia														
Struttura														
X Cemento armato <input type="checkbox"/> Muratura <input type="checkbox"/> Mista <input type="checkbox"/> Prefabbricata <input type="checkbox"/> Altro														
Copertura														
<input type="checkbox"/> Tetto in legno e tegole X Tetto in Cemento armato <input type="checkbox"/> Terrazzo praticabile <input type="checkbox"/> Terrazzo non praticabile <input type="checkbox"/> Lamiera <input type="checkbox"/> Altro														
Epoca di costruzione														
<input type="checkbox"/> Prima del 1960 X Recente <input type="checkbox"/> Incerta per intervento di ristrutturazione recente														
Valore architettonico														
<input type="checkbox"/> Edilizia rurale X Edilizia corrente <input type="checkbox"/> Valore storico artistico <input type="checkbox"/> Manufatto Provvisorio														
Proprietà														
<input type="checkbox"/> Pubblica X Privata unica <input type="checkbox"/> Privata frazionata <input type="checkbox"/> Mista														
Destinazione														
<input type="checkbox"/> A-Residenza X B-Residenza con locali terranei <input type="checkbox"/> C-Residenza con negozi <input type="checkbox"/> D-Uffici <input type="checkbox"/> E-Uffici pubblici														
<input type="checkbox"/> F-Industriale -Commerciale - Artigianale X G-Altro (specificare) Interrato														
Destinazione per livello														
Piano	Tipologica	Attuale	Dotazione servizi			Agibilità			Conservazione			Proprietà		
			sufficiente	carente	nulla	sufficiente	carente	nulla	degradato	discreto	buono	privata	pubblica	mista
Interrato	G	G	X			X					X	X		
Terra	B	B	X			X					X	X		
Primo	A	A	X			X					X	X		
Secondo														
Terzo														
Quarto														
Quinto														
Sottotetto														
Liceità:														
Istanze di condono in corso:														
Annotazioni e descrizione														

Stralcio Aerofoto



Documentazione fotografica





COMUNE DI SALERNO

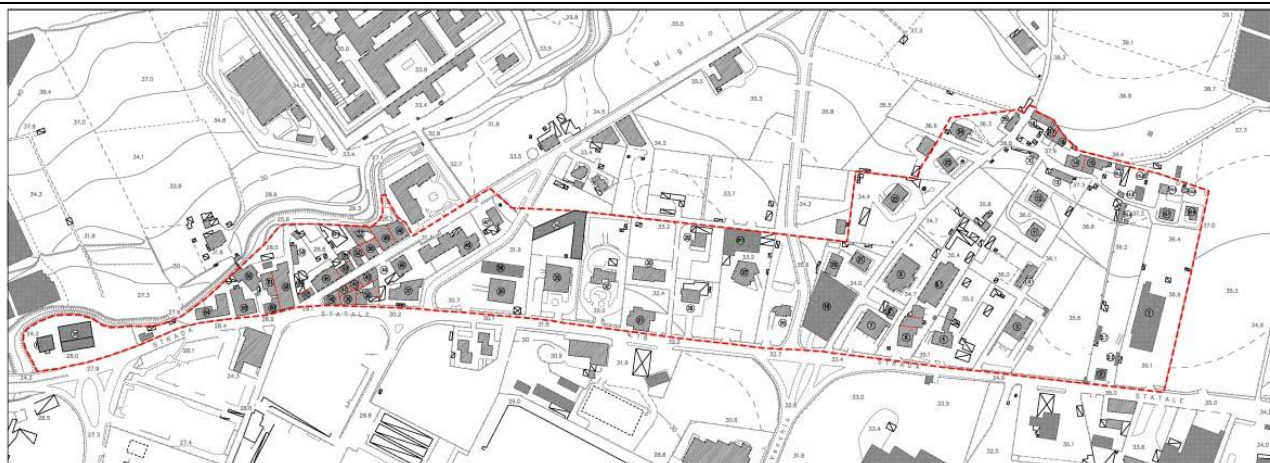
COMUNE DI SALERNO

PIANO DI RECUPERO DEGLI INSEDIAMENTI ABUSIVI IN LOCALITA' FUORNI

L.R. n. 16 del 22.12.2004 art. 23 c. 3

SCHEDA N. 29														
Individuazione immobile														
Via delle Calabrie civico n. 33/B										Foglio catastale 50 Particella 411				
Consistenza														
Superficie lotto mq.					Superficie coperta mq. 162.63					Numero di piani Interrato + 2				
Annessi														
X Parcheggio nel lotto <input type="checkbox"/> Parcheggi interrati <input type="checkbox"/> Altro														
Analisi edilizia														
Tipologia														
X Fabb. Isolato con area pertinenziale <input type="checkbox"/> Fabb. isolato in ambito urbano senza area pertinenziale <input type="checkbox"/> Fabb. in cortina edilizia														
Struttura														
X Cemento armato <input type="checkbox"/> Muratura <input type="checkbox"/> Mista <input type="checkbox"/> Prefabbricata <input type="checkbox"/> Altro														
Copertura														
X Tetto in legno e tegole <input type="checkbox"/> Tetto in Cemento armato <input type="checkbox"/> Terrazzo praticabile <input type="checkbox"/> Terrazzo non praticabile <input type="checkbox"/> Lamiera <input type="checkbox"/> Altro														
Epoca di costruzione														
<input type="checkbox"/> Prima del 1960 <input checked="" type="checkbox"/> X Recente <input type="checkbox"/> Incerta per intervento di ristrutturazione recente														
Valore architettonico														
<input type="checkbox"/> Edilizia rurale <input checked="" type="checkbox"/> X Edilizia corrente <input type="checkbox"/> Valore storico artistico <input type="checkbox"/> Manufatto Provvisorio														
Proprietà														
<input type="checkbox"/> Pubblica <input checked="" type="checkbox"/> X Privata unica <input type="checkbox"/> Privata frazionata <input type="checkbox"/> Mista														
Destinazione														
<input type="checkbox"/> A-Residenza <input type="checkbox"/> B-Residenza con locali terranei <input checked="" type="checkbox"/> X C-Residenza con negozi <input type="checkbox"/> D-Uffici <input type="checkbox"/> E-Uffici pubblici														
<input type="checkbox"/> F-Industriale –Commerciale – Artigianale <input checked="" type="checkbox"/> x G-Altro (specificare) Deposito interrato														
Destinazione per livello														
Piano	Tipologica	Attuale	Dotazione servizi			Agibilità			Conservazione			Proprietà		
			sufficiente	carente	nulla	sufficiente	carente	nulla	degradato	discreto	buono	privata	pubblica	mista
Interrato	G	G	X			X					X	X		
Terra	F	F	X			X					X	X		
Primo	A	A	X			X					X	X		
Secondo														
Terzo														
Quarto														
Quinto														
Sottotetto														
Liceità:														
Istanze di condono in corso:														
Annotazioni e descrizione														
Nella parte posteriore esiste un capannone di supporto all'attività.														

Stralcio Aerofoto



Documentazione fotografica





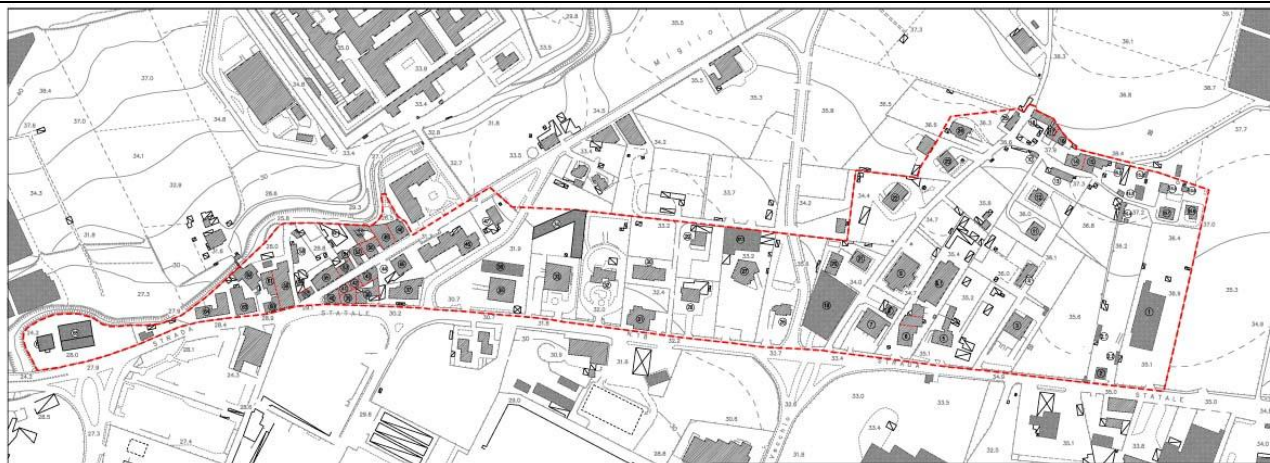
COMUNE DI SALERNO

COMUNE DI SALERNO

PIANO DI RECUPERO DEGLI INSEDIAMENTI ABUSIVI IN LOCALITA' FUORNI

L.R. n. 16 del 22.12.2004 art. 23 c. 3

SCHEDA N. 30														
Individuazione immobile Via delle Calabrie civico n. 33 Foglio catastale 50 Particella 553														
Consistenza Superficie lotto mq. Superficie coperta mq. 398.44 Numero di piani Interrato + 2														
Annessi X Parcheggio nel lotto <input type="checkbox"/> Parcheggi interrati <input type="checkbox"/> Altro														
Analisi edilizia														
Tipologia X Fabb. Isolato con area pertinenziale <input type="checkbox"/> Fabb. isolato in ambito urbano senza area pertinenziale <input type="checkbox"/> Fabb. in cortina edilizia														
Struttura X Cemento armato <input type="checkbox"/> Muratura <input type="checkbox"/> Mista <input type="checkbox"/> Prefabbricata <input type="checkbox"/> Altro														
Copertura X Tetto in legno e tegole <input type="checkbox"/> Tetto in Cemento armato <input type="checkbox"/> Terrazzo praticabile <input type="checkbox"/> Terrazzo non praticabile <input type="checkbox"/> Lamiera <input type="checkbox"/> Altro														
Epoca di costruzione <input type="checkbox"/> Prima del 1960 X Recente <input type="checkbox"/> Incerta per intervento di ristrutturazione recente														
Valore architettonico <input type="checkbox"/> Edilizia rurale X Edilizia corrente <input type="checkbox"/> Valore storico artistico <input type="checkbox"/> Manufatto Provvisorio														
Proprietà <input type="checkbox"/> Pubblica <input type="checkbox"/> Privata unica X Privata frazionata <input type="checkbox"/> Mista														
Destinazione X A-Residenza <input type="checkbox"/> B-Residenza con locali terranei <input type="checkbox"/> C-Residenza con negozi <input type="checkbox"/> D-Uffici <input type="checkbox"/> E-Uffici pubblici <input type="checkbox"/> F-Industriale -Commerciale - Artigianale X G-Altro (specificare) Cantinole interrate														
Destinazione per livello														
Piano	Tipologica	Attuale	Dotazione servizi			Agibilità			Conservazione			Proprietà		
			sufficiente	carente	nulla	sufficiente	carente	nulla	degradato	discreto	buono	privata	pubblica	mista
Interrato	G	G	X			X					X	X		
Terra	A	A	X			X					X	X		
Primo	A	A	X			X					X	X		
Secondo														
Terzo														
Quarto														
Quinto														
Sottotetto														
Liceità:														
Istanze di condono in corso:														
Annotazioni e descrizione														
Stralcio Aerofoto														



Documentazione fotografica





COMUNE DI SALERNO

COMUNE DI SALERNO

PIANO DI RECUPERO DEGLI INSEDIAMENTI ABUSIVI IN LOCALITA' FUORNI

L.R. n. 16 del 22.12.2004 art. 23 c. 3

SCHEDA N. 31														
Individuazione immobile														
Via delle Calabrie civico n. 27 – 29 - 31										Foglio catastale 50 Particella 503				
Consistenza														
Superficie lotto mq.					Superficie coperta mq. 459.62					Numero di piani Piano terra + 1				
Annessi														
X Parcheggio nel lotto <input type="checkbox"/> Parcheggi interrati <input type="checkbox"/> Altro														
Analisi edilizia														
Tipologia														
X Fabb. Isolato con area pertinenziale <input type="checkbox"/> Fabb. isolato in ambito urbano senza area pertinenziale <input type="checkbox"/> Fabb. in cortina edilizia														
Struttura														
<input type="checkbox"/> Cemento armato X Muratura <input type="checkbox"/> Mista <input type="checkbox"/> Prefabbricata <input type="checkbox"/> Altro														
Copertura														
<input type="checkbox"/> Tetto in legno e tegole <input type="checkbox"/> Tetto in Cemento armato X Terrazzo praticabile <input type="checkbox"/> Terrazzo non praticabile <input type="checkbox"/> Lamiera <input type="checkbox"/> Altro														
Epoca di costruzione														
X Prima del 1960 <input type="checkbox"/> Recente <input type="checkbox"/> Incerta per intervento di ristrutturazione recente														
Valore architettonico														
X Edilizia rurale <input type="checkbox"/> Edilizia corrente <input type="checkbox"/> Valore storico artistico <input type="checkbox"/> Manufatto Provvisorio														
Proprietà														
<input type="checkbox"/> Pubblica X Privata unica <input type="checkbox"/> Privata frazionata <input type="checkbox"/> Mista														
Destinazione														
<input type="checkbox"/> A-Residenza <input type="checkbox"/> B-Residenza con locali terranei <input type="checkbox"/> C-Residenza con negozi <input type="checkbox"/> D-Uffici <input type="checkbox"/> E-Uffici pubblici														
X F-Industriale –Commerciale – Artigianale <input type="checkbox"/> G-Altro (specificare)														
Destinazione per livello														
Piano	Tipologica	Attuale	Dotazione servizi			Agibilità			Conservazione			Proprietà		
			sufficiente	carente	nulla	sufficiente	carente	nulla	degradato	discreto	buono	privata	pubblica	mista
Interrato														
Terra	F	F	X			X				X		X		
Primo	A	A	X			X				X		X		
Secondo														
Terzo														
Quarto														
Quinto														
Sottotetto														
Liceità:														
Istanze di condono in corso:														
Annotazioni e descrizione														
Sede di attività produttiva casearia. Nel lotto vi sono corpi di fabbrica aggiunti di supporto all'attività produttiva.														

Stralcio Aerofoto



Documentazione fotografica





COMUNE DI SALERNO

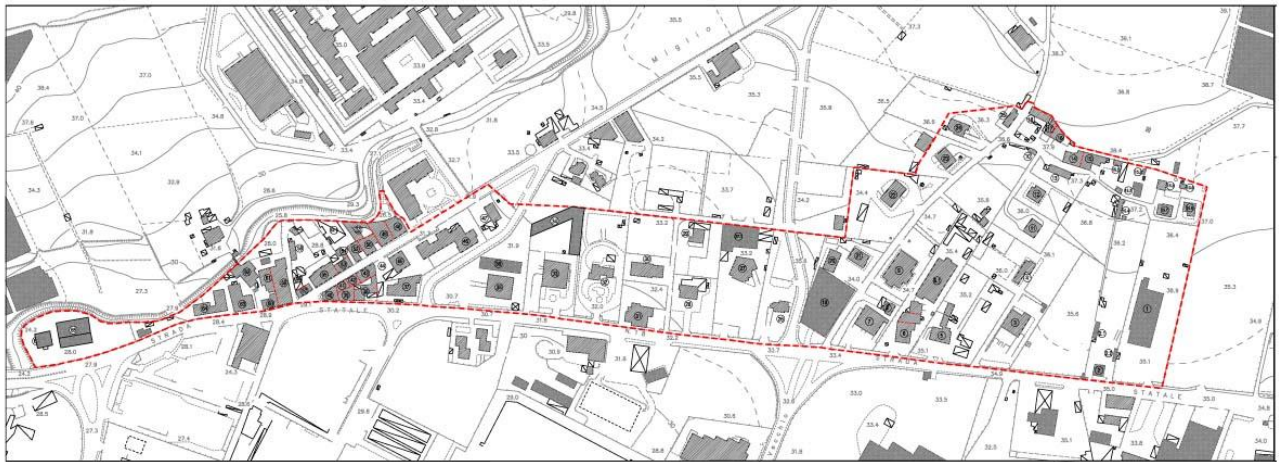
COMUNE DI SALERNO

PIANO DI RECUPERO DEGLI INSEDIAMENTI ABUSIVI IN LOCALITA' FUORNI

L.R. n. 16 del 22.12.2004 art. 23 c. 3

SCHEDA N. 32														
Individuazione immobile														
Via delle Calabrie civico n. 25										Foglio catastale 50 Particella 408				
Consistenza														
Superficie lotto mq.					Superficie coperta mq. 252.39					Numero di piani Piano terra + 1				
Annessi														
X Parcheggio nel lotto <input type="checkbox"/> Parcheggi interrati <input type="checkbox"/> Altro														
Analisi edilizia														
Tipologia														
X Fabb. Isolato con area pertinenziale <input type="checkbox"/> Fabb. isolato in ambito urbano senza area pertinenziale <input type="checkbox"/> Fabb. in cortina edilizia														
Struttura														
X Cemento armato <input type="checkbox"/> Muratura <input type="checkbox"/> Mista <input type="checkbox"/> Prefabbricata <input type="checkbox"/> Altro														
Copertura														
<input type="checkbox"/> Tetto in legno e tegole X Tetto in Cemento armato <input type="checkbox"/> Terrazzo praticabile <input type="checkbox"/> Terrazzo non praticabile <input type="checkbox"/> Lamiera <input type="checkbox"/> Altro														
Epoca di costruzione														
<input type="checkbox"/> Prima del 1960 X Recente <input type="checkbox"/> Incerta per intervento di ristrutturazione recente														
Valore architettonico														
<input type="checkbox"/> Edilizia rurale X Edilizia corrente <input type="checkbox"/> Valore storico artistico <input type="checkbox"/> Manufatto Provvisorio														
Proprietà														
<input type="checkbox"/> Pubblica X Privata unica <input type="checkbox"/> Privata frazionata <input type="checkbox"/> Mista														
Destinazione														
X A-Residenza <input type="checkbox"/> B-Residenza con locali terranei <input type="checkbox"/> C-Residenza con negozi <input type="checkbox"/> D-Uffici <input type="checkbox"/> E-Uffici pubblici														
<input type="checkbox"/> F-Industriale –Commerciale – Artigianale <input type="checkbox"/> G-Altro (specificare)														
Destinazione per livello														
Piano	Tipologica	Attuale	Dotazione servizi			Agibilità			Conservazione			Proprietà		
			sufficiente	carente	nulla	sufficiente	carente	nulla	degradato	discreto	buono	privata	pubblica	mista
Interrato														
Terra	A	A	X			X					X	X		
Primo	A	A	X			X					X	X		
Secondo														
Terzo														
Quarto														
Quinto														
Sottotetto														
Liceità:														
Istanze di condono in corso:														
Annotazioni e descrizione														

Stralcio Aerofoto



Documentazione fotografica





COMUNE DI SALERNO

COMUNE DI SALERNO

PIANO DI RECUPERO DEGLI INSEDIAMENTI ABUSIVI IN LOCALITA' FUORNI

L.R. n. 16 del 22.12.2004 art. 23 c. 3

SCHEMA N. 33														
Individuazione immobile														
Via delle Calabrie civico n. 21 - 23										Foglio catastale 50 Particella 666				
Consistenza														
Superficie lotto mq.					Superficie coperta mq. 621,41					Numero di piani Interrato + 3				
Annessi														
X Parcheggio nel lotto <input type="checkbox"/> Parcheggi interrati <input type="checkbox"/> Altro														
Analisi edilizia														
Tipologia														
X Fabb. Isolato con area pertinenziale <input type="checkbox"/> Fabb. isolato in ambito urbano senza area pertinenziale <input type="checkbox"/> Fabb. in cortina edilizia														
Struttura														
X Cemento armato <input type="checkbox"/> Muratura <input type="checkbox"/> Mista <input type="checkbox"/> Prefabbricata <input type="checkbox"/> Altro														
Copertura														
X Tetto in legno e tegole <input type="checkbox"/> Tetto in Cemento armato <input type="checkbox"/> Terrazzo praticabile <input type="checkbox"/> Terrazzo non praticabile <input type="checkbox"/> Lamiera <input type="checkbox"/> Altro														
Epoca di costruzione														
<input type="checkbox"/> Prima del 1960 <input checked="" type="checkbox"/> X Recente <input type="checkbox"/> Incerta per intervento di ristrutturazione recente														
Valore architettonico														
<input type="checkbox"/> Edilizia rurale <input checked="" type="checkbox"/> X Edilizia corrente <input type="checkbox"/> Valore storico artistico <input type="checkbox"/> Manufatto Provvisorio														
Proprietà														
<input type="checkbox"/> Pubblica <input type="checkbox"/> Privata unica <input checked="" type="checkbox"/> X Privata frazionata <input type="checkbox"/> Mista														
Destinazione														
X A-Residenza <input type="checkbox"/> B-Residenza con locali terranei <input type="checkbox"/> C-Residenza con negozi <input type="checkbox"/> D-Uffici <input type="checkbox"/> E-Uffici pubblici														
<input type="checkbox"/> F-Industriale -Commerciale - Artigianale <input type="checkbox"/> G-Altro (specificare)														
Destinazione per livello														
Piano	Tipologica	Attuale	Dotazione servizi			Agibilità			Conservazione			Proprietà		
			sufficiente	carente	nulla	sufficiente	carente	nulla	degradato	discreto	buono	privata	pubblica	mista
Interrato	G	F	X			X					X	X		
Terra	A	A	X			X					X	X		
Primo	A	A	X			X					X	X		
Secondo	A	A	X			X					X	X		
Terzo														
Quarto														
Quinto														
Sottotetto														
Liceità:														
Istanze di condono in corso:														
Annotazioni e descrizione														
Nel piano interrato ci sono due attività commerciali all'ingrosso con accesso carrabile.														

Stralcio Aerofoto



Documentazione fotografica





COMUNE DI SALERNO

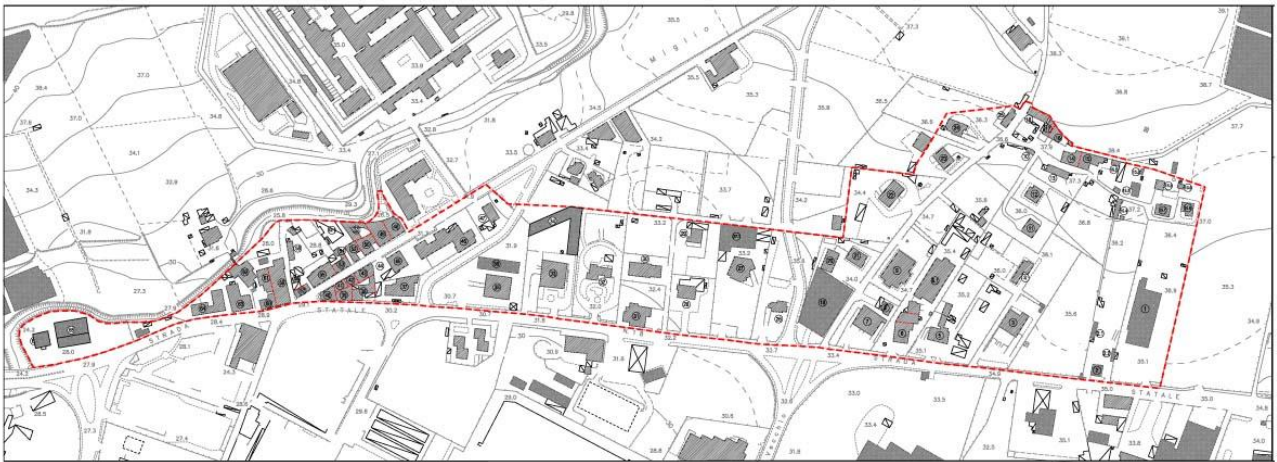
COMUNE DI SALERNO

PIANO DI RECUPERO DEGLI INSEDIAMENTI ABUSIVI IN LOCALITA' FUORNI

L.R. n. 16 del 22.12.2004 art. 23 c. 3

SCHEDA N. 34														
Individuazione immobile Via delle Calabrie civico n. 21 Foglio catastale 50 Particella 30														
Consistenza Superficie lotto mq. Superficie coperta mq. 977.22 Numero di piani Piano Terra														
Annessi X Parcheggio nel lotto <input type="checkbox"/> Parcheggi interrati <input type="checkbox"/> Altro														
Analisi edilizia														
Tipologia X Fabb. Isolato con area pertinenziale <input type="checkbox"/> Fabb. isolato in ambito urbano senza area pertinenziale <input type="checkbox"/> Fabb. in cortina edilizia														
Struttura <input type="checkbox"/> Cemento armato <input type="checkbox"/> Muratura <input type="checkbox"/> Mista <input type="checkbox"/> Prefabbricata X Altro Struttura prefabbricata in metallo														
Copertura <input type="checkbox"/> Tetto in legno e tegole <input type="checkbox"/> Tetto in Cemento armato <input type="checkbox"/> Terrazzo praticabile <input type="checkbox"/> Terrazzo non praticabile <input type="checkbox"/> Lamiera X Altro														
Epoca di costruzione <input type="checkbox"/> Prima del 1960 X Recente <input type="checkbox"/> Incerta per intervento di ristrutturazione recente														
Valore architettonico <input type="checkbox"/> Edilizia rurale <input type="checkbox"/> Edilizia corrente <input type="checkbox"/> Valore storico artistico X Manufatto Provvisorio														
Proprietà <input type="checkbox"/> Pubblica X Privata unica <input type="checkbox"/> Privata frazionata <input type="checkbox"/> Mista														
Destinazione <input type="checkbox"/> A-Residenza <input type="checkbox"/> B-Residenza con locali terranei <input type="checkbox"/> C-Residenza con negozi <input type="checkbox"/> D-Uffici <input type="checkbox"/> E-Uffici pubblici <input type="checkbox"/> F-Industriale -Commerciale - Artigianale X G-Altro (specificare) Deposito														
Destinazione per livello														
Piano	Tipologica	Attuale	Dotazione servizi			Agibilità			Conservazione			Proprietà		
			sufficiente	carente	nulla	sufficiente	carente	nulla	degradato	discreto	buono	privata	pubblica	mista
Interrato														
Terra	g	g	x			x					x	x		
Primo														
Secondo														
Terzo														
Quarto														
Quinto														
Sottotetto														
Liceità:														
Istanze di condono in corso:														
Annotazioni e descrizione														
Struttura assente in cartografia alla data del 08.02.2003.														

Stralcio Aerofoto



Documentazione fotografica





COMUNE DI SALERNO

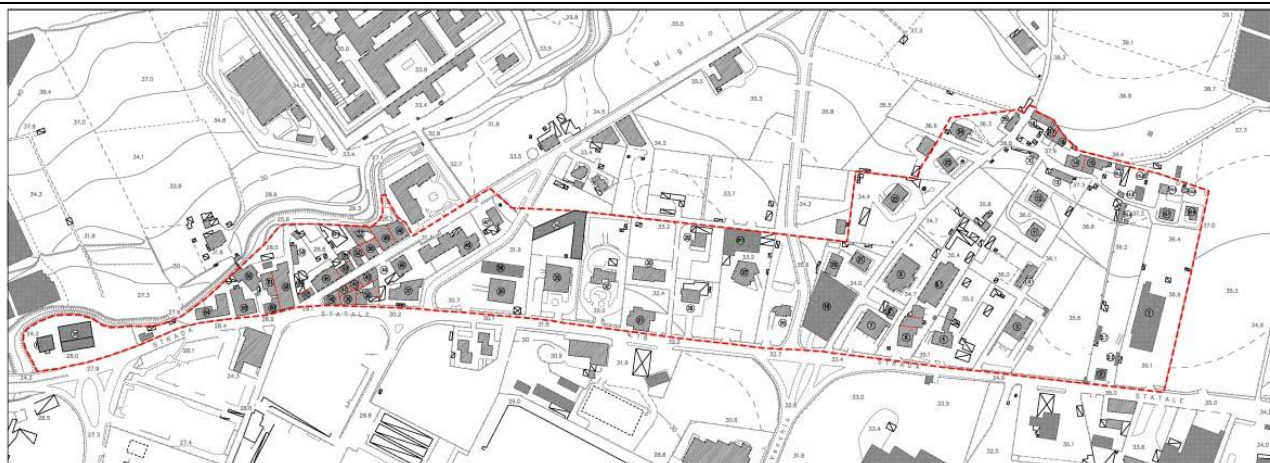
COMUNE DI SALERNO

PIANO DI RECUPERO DEGLI INSEDIAMENTI ABUSIVI IN LOCALITA' FUORNI

L.R. n. 16 del 22.12.2004 art. 23 c. 3

SCHEDA N. 35														
Individuazione immobile														
Via delle Calabrie civico n. 19										Foglio catastale 50 Particella 48				
Consistenza														
Superficie lotto mq.					Superficie coperta mq. 549.30					Numero di piani Interrato + 4				
Annessi														
X Parcheggio nel lotto <input type="checkbox"/> Parcheggi interrati <input type="checkbox"/> Altro														
Analisi edilizia														
Tipologia														
X Fabb. Isolato con area pertinenziale <input type="checkbox"/> Fabb. isolato in ambito urbano senza area pertinenziale <input type="checkbox"/> Fabb. in cortina edilizia														
Struttura														
X Cemento armato <input type="checkbox"/> Muratura <input type="checkbox"/> Mista <input type="checkbox"/> Prefabbricata <input type="checkbox"/> Altro														
Copertura														
<input type="checkbox"/> Tetto in legno e tegole <input type="checkbox"/> Tetto in Cemento armato x Terrazzo praticabile <input type="checkbox"/> Terrazzo non praticabile <input type="checkbox"/> Lamiera <input type="checkbox"/> Altro														
Epoca di costruzione														
<input type="checkbox"/> Prima del 1960 <input checked="" type="checkbox"/> Recente <input type="checkbox"/> Incerta per intervento di ristrutturazione recente														
Valore architettonico														
<input type="checkbox"/> Edilizia rurale x Edilizia corrente <input type="checkbox"/> Valore storico artistico <input type="checkbox"/> Manufatto Provvisorio														
Proprietà														
<input type="checkbox"/> Pubblica <input type="checkbox"/> Privata unica x Privata frazionata <input type="checkbox"/> Mista														
Destinazione														
x A-Residenza <input type="checkbox"/> B-Residenza con locali terranei <input type="checkbox"/> C-Residenza con negozi <input type="checkbox"/> D-Uffici <input type="checkbox"/> E-Uffici pubblici														
<input type="checkbox"/> F-Industriale -Commerciale - Artigianale <input type="checkbox"/> G-Altro (specificare)														
Destinazione per livello														
Piano	Tipologica	Attuale	Dotazione servizi			Agibilità			Conservazione			Proprietà		
			sufficiente	carente	nulla	sufficiente	carente	nulla	degradato	discreto	buono	privata	pubblica	mista
Interrato	G	G	X			X					X	X		
Terra	A	E - F	X			X					X	X		
Primo	A	E	X			X					X	X		
Secondo	A	A	X			X					X	X		
Terzo	A	A	X			X					X	X		
Quarto														
Quinto														
Sottotetto														
Liceità:														
Istanze di condono in corso:														
Annotazioni e descrizione														
Il fabbricato è sede degli uffici di Equitalia e di una attività commerciale per la vendita di autoveicoli.														

Stralcio Aerofoto



Documentazione fotografica





COMUNE DI SALERNO

COMUNE DI SALERNO

PIANO DI RECUPERO DEGLI INSEDIAMENTI ABUSIVI IN LOCALITA' FUORNI

L.R. n. 16 del 22.12.2004 art. 23 c. 3

SCHEMA N. 36														
Individuazione immobile														
Via delle Calabrie civico n. 19										Foglio catastale 50 Particella 48				
Consistenza														
Superficie lotto mq.					Superficie coperta mq. 452.68					Numero di piani Piano Terra				
Annessi														
X Parcheggio nel lotto <input type="checkbox"/> Parcheggi interrati <input type="checkbox"/> Altro														
Analisi edilizia														
Tipologia														
X Fabb. Isolato con area pertinenziale <input type="checkbox"/> Fabb. isolato in ambito urbano senza area pertinenziale <input type="checkbox"/> Fabb. in cortina edilizia														
Struttura														
<input type="checkbox"/> Cemento armato <input type="checkbox"/> Muratura <input type="checkbox"/> Mista <input type="checkbox"/> Prefabbricata X Altro Struttura in ferro con tamponature in blocchi														
Copertura														
<input type="checkbox"/> Tetto in legno e tegole <input type="checkbox"/> Tetto in Cemento armato <input type="checkbox"/> Terrazzo praticabile <input type="checkbox"/> Terrazzo non praticabile X Lamiera <input type="checkbox"/> Altro														
Epoca di costruzione														
<input type="checkbox"/> Prima del 1960 X Recente <input type="checkbox"/> Incerta per intervento di ristrutturazione recente														
Valore architettonico														
<input type="checkbox"/> Edilizia rurale X Edilizia corrente <input type="checkbox"/> Valore storico artistico <input type="checkbox"/> Manufatto Provvisorio														
Proprietà														
<input type="checkbox"/> Pubblica X Privata unica <input type="checkbox"/> Privata frazionata <input type="checkbox"/> Mista														
Destinazione														
<input type="checkbox"/> A-Residenza <input type="checkbox"/> B-Residenza con locali terranei <input type="checkbox"/> C-Residenza con negozi <input type="checkbox"/> D-Uffici <input type="checkbox"/> E-Uffici pubblici														
X F-Industriale -Commerciale - Artigianale <input type="checkbox"/> G-Altro (specificare)														
Destinazione per livello														
Piano	Tipologica	Attuale	Dotazione servizi			Agibilità			Conservazione			Proprietà		
			sufficiente	carente	nulla	sufficiente	carente	nulla	degradato	discreto	buono	privata	pubblica	mista
Interrato														
Terra	F	F	X			X				X		X		
Primo														
Secondo														
Terzo														
Quarto														
Quinto														
Sottotetto														
Liceità:														
Istanze di condono in corso:														
Annotazioni e descrizione														

Stralcio Aerofoto



Documentazione fotografica





COMUNE DI SALERNO

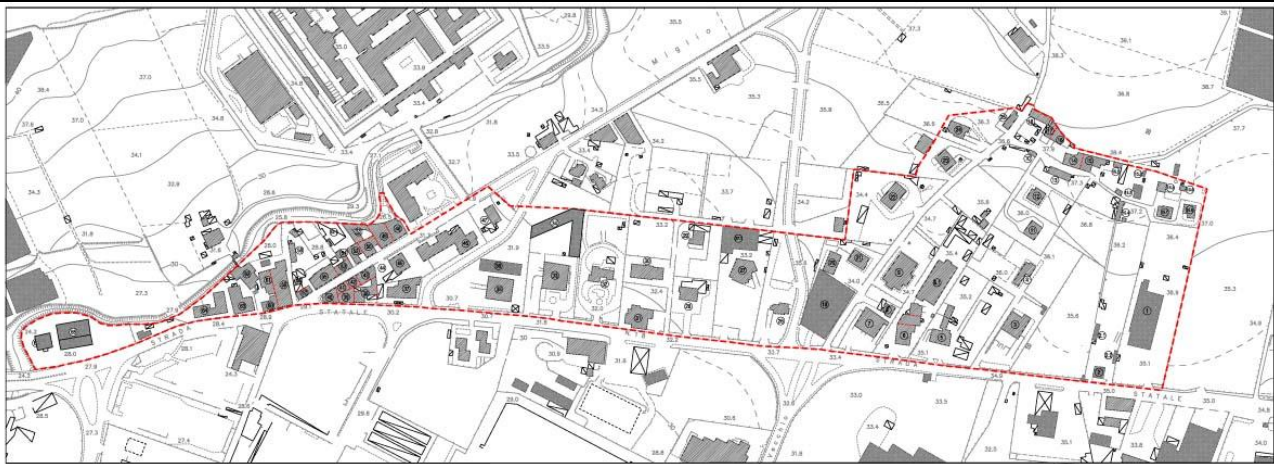
COMUNE DI SALERNO

PIANO DI RECUPERO DEGLI INSEDIAMENTI ABUSIVI IN LOCALITA' FUORNI

L.R. n. 16 del 22.12.2004 art. 23 c. 3

SCHEDA N. 37														
Individuazione immobile														
Via delle Calabrie civico n. 13 - 15										Foglio catastale 50 Particella 209				
Consistenza														
Superficie lotto mq.					Superficie coperta mq. 470.21					Numero di piani Piano terra + 1				
Annessi														
<input type="checkbox"/> Parcheggio nel lotto <input type="checkbox"/> Parcheggi interrati <input type="checkbox"/> Altro														
Analisi edilizia														
Tipologia														
<input type="checkbox"/> Fabb. Isolato con area pertinenziale <input checked="" type="checkbox"/> Fabb. isolato in ambito urbano senza area pertinenziale <input type="checkbox"/> Fabb. in cortina edilizia														
Struttura														
<input checked="" type="checkbox"/> Cemento armato <input type="checkbox"/> Muratura <input type="checkbox"/> Mista <input type="checkbox"/> Prefabbricata <input type="checkbox"/> Altro														
Copertura														
<input checked="" type="checkbox"/> Tetto in legno e tegole <input type="checkbox"/> Tetto in Cemento armato <input type="checkbox"/> Terrazzo praticabile <input type="checkbox"/> Terrazzo non praticabile <input type="checkbox"/> Lamiera <input type="checkbox"/> Altro														
Epoca di costruzione														
<input type="checkbox"/> Prima del 1960 <input checked="" type="checkbox"/> Recente <input type="checkbox"/> Incerta per intervento di ristrutturazione recente														
Valore architettonico														
<input type="checkbox"/> Edilizia rurale <input checked="" type="checkbox"/> Edilizia corrente <input type="checkbox"/> Valore storico artistico <input type="checkbox"/> Manufatto Provvisorio														
Proprietà														
<input type="checkbox"/> Pubblica <input checked="" type="checkbox"/> Privata unica <input type="checkbox"/> Privata frazionata <input type="checkbox"/> Mista														
Destinazione														
<input type="checkbox"/> A-Residenza <input type="checkbox"/> B-Residenza con locali terranei <input checked="" type="checkbox"/> C-Residenza con negozi <input type="checkbox"/> D-Uffici <input type="checkbox"/> E-Uffici pubblici														
<input type="checkbox"/> F-Industriale -Commerciale - Artigianale <input type="checkbox"/> G-Altro (specificare)														
Destinazione per livello														
Piano	Tipologica	Attuale	Dotazione servizi			Agibilità			Conservazione			Proprietà		
			sufficiente	carente	nulla	sufficiente	carente	nulla	degradato	discreto	buono	privata	pubblica	mista
Interrato														
Terra	C	C	X			X					X	X		
Primo	A	A	X			X					X	X		
Secondo														
Terzo														
Quarto														
Quinto														
Sottotetto														
Liceità:														
Istanze di condono in corso:														
Annotazioni e descrizione														

Stralcio Aerofoto



Documentazione fotografica





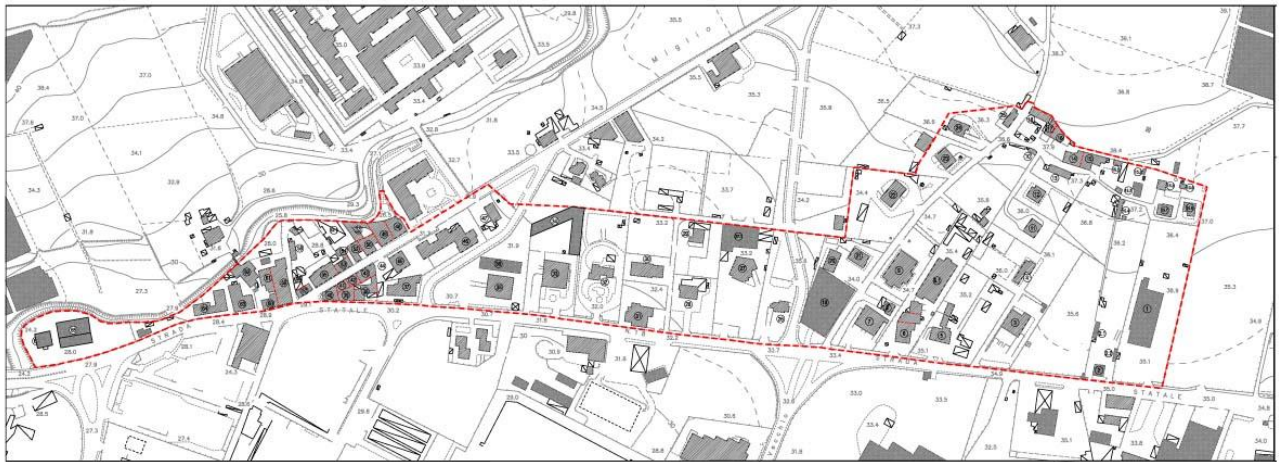
COMUNE DI SALERNO

PIANO DI RECUPERO DEGLI INSEDIAMENTI ABUSIVI IN LOCALITA' FUORNI

L.R. n. 16 del 22.12.2004 art. 23 c. 3

SCHEDA N. 38														
Individuazione immobile Via delle Calabrie civico n. 1 – 3 – 5 – 7 – 9 Foglio catastale 50 Particella 208														
Consistenza Superficie lotto mq. Superficie coperta mq. (vedi note) Numero di piani Piano terra + 1														
Annessi <input type="checkbox"/> Parcheggio nel lotto <input type="checkbox"/> Parcheggi interrati <input type="checkbox"/> Altro														
Analisi edilizia														
Tipologia <input type="checkbox"/> Fabb. Isolato con area pertinenziale <input type="checkbox"/> Fabb. isolato in ambito urbano senza area pertinenziale <input checked="" type="checkbox"/> Fabb. in cortina edilizia														
Struttura <input type="checkbox"/> Cemento armato <input checked="" type="checkbox"/> Muratura <input type="checkbox"/> Mista <input type="checkbox"/> Prefabbricata <input checked="" type="checkbox"/> Altro Annesso in struttura metallica														
Copertura <input checked="" type="checkbox"/> Tetto in legno e tegole <input type="checkbox"/> Tetto in Cemento armato <input checked="" type="checkbox"/> Terrazzo praticabile <input type="checkbox"/> Terrazzo non praticabile <input type="checkbox"/> Lamiera <input type="checkbox"/> Altro														
Epoca di costruzione <input checked="" type="checkbox"/> Prima del 1960 <input checked="" type="checkbox"/> Recente <input type="checkbox"/> Incerta per intervento di ristrutturazione recente														
Valore architettonico <input type="checkbox"/> Edilizia rurale <input type="checkbox"/> Edilizia corrente <input checked="" type="checkbox"/> Valore storico artistico <input type="checkbox"/> Manufatto Provvisorio														
Proprietà <input type="checkbox"/> Pubblica <input type="checkbox"/> Privata unica <input checked="" type="checkbox"/> Privata frazionata <input type="checkbox"/> Mista														
Destinazione <input checked="" type="checkbox"/> A-Residenza <input type="checkbox"/> B-Residenza con locali terranei <input type="checkbox"/> C-Residenza con negozi <input type="checkbox"/> D-Uffici <input type="checkbox"/> E-Uffici pubblici <input type="checkbox"/> F-Industriale –Commerciale – Artigianale <input checked="" type="checkbox"/> G-Altro (specificare) al piano terra ristorante														
Destinazione per livello														
Piano	Tipologica	Attuale	Dotazione servizi			Agibilità			Conservazione			Proprietà		
			sufficiente	carente	nulla	sufficiente	carente	nulla	degradato	discreto	buono	privata	pubblica	mista
Interrato														
Terra	G	G	X			X				X		X		
Primo	A	A	X			X				X		X		
Secondo														
Terzo														
Quarto														
Quinto														
Sottotetto														
Liceità:														
Istanze di condono in corso:														
Annotazioni e descrizione														
I locali del ristorante al piano terra hanno una pertinenza esterna realizzata in alluminio utilizzata come sala per la ristorazione. La superficie coperta per la parte a due piani è di mq. 117.41 oltre la superficie ad un livello di mq. 164.91. I civici 1 e 3 risultano parzialmente chiusi ed utilizzati come finestre.														

Stralcio Aerofoto



Documentazione fotografica





COMUNE DI SALERNO

PIANO DI RECUPERO DEGLI INSEDIAMENTI ABUSIVI IN LOCALITA' FUORNI

L.R. n. 16 del 22.12.2004 art. 23 c. 3

SCHEDA N. 39														
Individuazione immobile														
Via delle Calabrie civico n. snc										Foglio catastale 50 Particella 208				
Consistenza														
Superficie lotto mq.					Superficie coperta mq. 178.69					Numero di piani Piano terra + 2				
Annessi														
<input type="checkbox"/> Parcheggio nel lotto <input type="checkbox"/> Parcheggi interrati <input type="checkbox"/> Altro														
Analisi edilizia														
Tipologia														
<input type="checkbox"/> Fabb. Isolato con area pertinenziale <input type="checkbox"/> Fabb. isolato in ambito urbano senza area pertinenziale <input checked="" type="checkbox"/> Fabb. in cortina edilizia														
Struttura														
<input type="checkbox"/> Cemento armato <input checked="" type="checkbox"/> Muratura <input type="checkbox"/> Mista <input type="checkbox"/> Prefabbricata <input type="checkbox"/> Altro														
Copertura														
<input type="checkbox"/> Tetto in legno e tegole <input type="checkbox"/> Tetto in Cemento armato <input checked="" type="checkbox"/> Terrazzo praticabile <input type="checkbox"/> Terrazzo non praticabile <input type="checkbox"/> Lamiera <input type="checkbox"/> Altro														
Epoca di costruzione														
<input checked="" type="checkbox"/> Prima del 1960 <input type="checkbox"/> Recente <input type="checkbox"/> Incerta per intervento di ristrutturazione recente														
Valore architettonico														
<input type="checkbox"/> Edilizia rurale <input type="checkbox"/> Edilizia corrente <input checked="" type="checkbox"/> Valore storico artistico <input type="checkbox"/> Manufatto Provvisorio														
Proprietà														
<input type="checkbox"/> Pubblica <input checked="" type="checkbox"/> Privata unica <input type="checkbox"/> Privata frazionata <input type="checkbox"/> Mista														
Destinazione														
<input checked="" type="checkbox"/> A-Residenza <input type="checkbox"/> B-Residenza con locali terranei <input type="checkbox"/> C-Residenza con negozi <input type="checkbox"/> D-Uffici <input type="checkbox"/> E-Uffici pubblici														
<input type="checkbox"/> F-Industriale –Commerciale – Artigianale <input checked="" type="checkbox"/> G-Altro (specificare) Annesso residenziale della chiesa														
Destinazione per livello														
Piano	Tipologica	Attuale	Dotazione servizi			Agibilità			Conservazione			Proprietà		
			sufficiente	carente	nulla	sufficiente	carente	nulla	degradato	discreto	buono	privata	pubblica	mista
Interrato														
Terra	G	G	X			X					X	X		
Primo	A	A	X			X					X	X		
Secondo	A	A	X			X					X	X		
Terzo														
Quarto														
Quinto														
Sottotetto														
Liceità:														
Istanze di condono in corso:														
Annotazioni e descrizione														

Stralcio Aerofoto



Documentazione fotografica





COMUNE DI SALERNO

PIANO DI RECUPERO DEGLI INSEDIAMENTI ABUSIVI IN LOCALITA' FUORNI

L.R. n. 16 del 22.12.2004 art. 23 c. 3

SCHEDA N. 40														
Individuazione immobile														
Via Angolo via delle Calabrie – Via Ostaglio civico n. 2										Foglio catastale 50 Particella CHIESA				
Consistenza														
Superficie lotto mq.					Superficie coperta mq. 162.44					Numero di piani Unico				
Annessi														
<input type="checkbox"/> Parcheggio nel lotto <input type="checkbox"/> Parcheggi interrati <input type="checkbox"/> Altro														
Analisi edilizia														
Tipologia														
<input type="checkbox"/> Fabb. Isolato con area pertinenziale <input type="checkbox"/> Fabb. isolato in ambito urbano senza area pertinenziale <input checked="" type="checkbox"/> Fabb. in cortina edilizia														
Struttura														
<input type="checkbox"/> Cemento armato <input checked="" type="checkbox"/> Muratura <input type="checkbox"/> Mista <input type="checkbox"/> Prefabbricata <input type="checkbox"/> Altro														
Copertura														
<input checked="" type="checkbox"/> Tetto in legno e tegole <input type="checkbox"/> Tetto in Cemento armato <input type="checkbox"/> Terrazzo praticabile <input type="checkbox"/> Terrazzo non praticabile <input type="checkbox"/> Lamiera <input type="checkbox"/> Altro														
Epoca di costruzione														
<input checked="" type="checkbox"/> Prima del 1960 <input type="checkbox"/> Recente <input type="checkbox"/> Incerta per intervento di ristrutturazione recente														
Valore architettonico														
<input type="checkbox"/> Edilizia rurale <input type="checkbox"/> Edilizia corrente <input checked="" type="checkbox"/> Valore storico artistico <input type="checkbox"/> Manufatto Provvisorio														
Proprietà														
<input type="checkbox"/> Pubblica <input checked="" type="checkbox"/> Privata unica <input type="checkbox"/> Privata frazionata <input type="checkbox"/> Mista														
Destinazione														
<input type="checkbox"/> A-Residenza <input type="checkbox"/> B-Residenza con locali terranei <input type="checkbox"/> C-Residenza con negozi <input type="checkbox"/> D-Uffici <input type="checkbox"/> E-Uffici pubblici														
<input type="checkbox"/> F-Industriale –Commerciale – Artigianale <input checked="" type="checkbox"/> G-Altro (specificare) Chiesa														
Destinazione per livello														
Piano	Tipologica	Attuale	Dotazione servizi			Agibilità			Conservazione			Proprietà		
			sufficiente	carente	nulla	sufficiente	carente	nulla	degradato	discreto	buono	privata	pubblica	mista
Interrato														
Terra														
Primo														
Secondo														
Terzo														
Quarto														
Quinto														
Sottotetto														
Liceità:														
Istanze di condono in corso:														
Annotazioni e descrizione														

Stralcio Aerofoto



Documentazione fotografica





COMUNE DI SALERNO

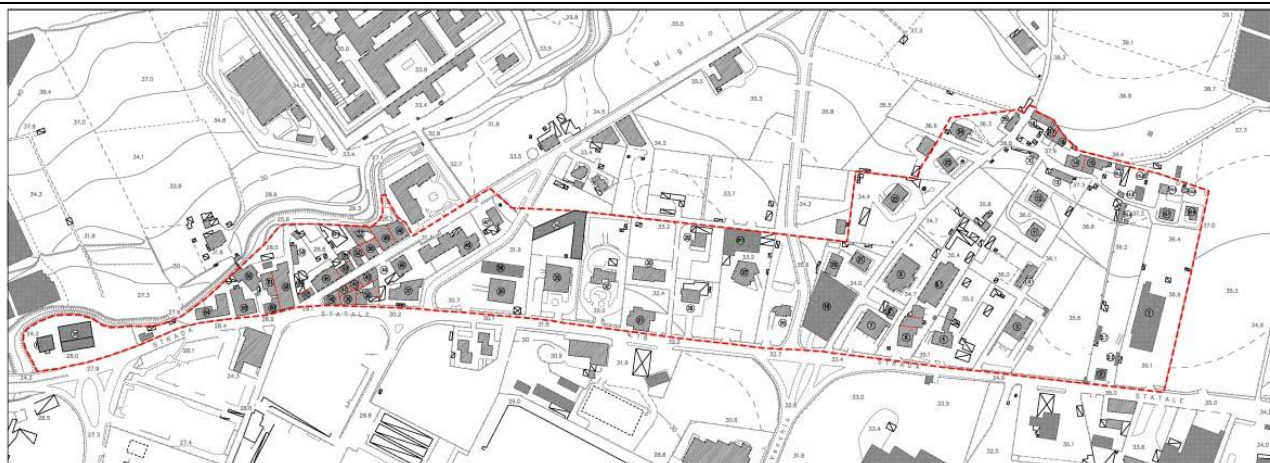
COMUNE DI SALERNO

PIANO DI RECUPERO DEGLI INSEDIAMENTI ABUSIVI IN LOCALITA' FUORNI

L.R. n. 16 del 22.12.2004 art. 23 c. 3

SCHEDA N. 41														
Individuazione immobile Via Ostaglio civico n. 4 Foglio catastale 50 Particella 208														
Consistenza Superficie lotto mq. Superficie coperta mq. 98.84 Numero di piani Piano Terra + 2														
Annessi <input type="checkbox"/> Parcheggio nel lotto <input type="checkbox"/> Parcheggi interrati <input type="checkbox"/> Altro														
Analisi edilizia														
Tipologia <input type="checkbox"/> Fabb. Isolato con area pertinenziale <input type="checkbox"/> Fabb. isolato in ambito urbano senza area pertinenziale <input checked="" type="checkbox"/> Fabb. in cortina edilizia														
Struttura <input type="checkbox"/> Cemento armato <input checked="" type="checkbox"/> Muratura <input type="checkbox"/> Mista <input type="checkbox"/> Prefabbricata <input type="checkbox"/> Altro														
Copertura <input type="checkbox"/> Tetto in legno e tegole <input type="checkbox"/> Tetto in Cemento armato <input checked="" type="checkbox"/> Terrazzo praticabile <input type="checkbox"/> Terrazzo non praticabile <input type="checkbox"/> Lamiera <input type="checkbox"/> Altro														
Epoca di costruzione <input checked="" type="checkbox"/> Prima del 1960 <input type="checkbox"/> Recente <input type="checkbox"/> Incerta per intervento di ristrutturazione recente														
Valore architettonico <input type="checkbox"/> Edilizia rurale <input type="checkbox"/> Edilizia corrente <input checked="" type="checkbox"/> Valore storico artistico <input type="checkbox"/> Manufatto Provvisorio														
Proprietà <input type="checkbox"/> Pubblica <input checked="" type="checkbox"/> Privata unica <input type="checkbox"/> Privata frazionata <input type="checkbox"/> Mista														
Destinazione <input checked="" type="checkbox"/> A-Residenza <input type="checkbox"/> B-Residenza con locali terranei <input type="checkbox"/> C-Residenza con negozi <input type="checkbox"/> D-Uffici <input type="checkbox"/> E-Uffici pubblici <input type="checkbox"/> F-Industriale –Commerciale – Artigianale <input type="checkbox"/> G-Altro (specificare)														
Destinazione per livello														
Piano	Tipologica	Attuale	Dotazione servizi			Agibilità			Conservazione			Proprietà		
			sufficiente	carente	nulla	sufficiente	carente	nulla	degradato	discreto	buono	privata	pubblica	mista
Interrato														
Terra	A	A	X			X				X		X		
Primo	A	A	X			X				X		X		
Secondo	A	A	X			X				X		X		
Terzo														
Quarto														
Quinto														
Sottotetto														
Liceità:														
Istanze di condono in corso:														
Annotazioni e descrizione														
Il fabbricato costituisce la parte posteriore dell'annesso alla Chiesa su Via delle Calabrie.														

Stralcio Aerofoto



Documentazione fotografica





COMUNE DI SALERNO

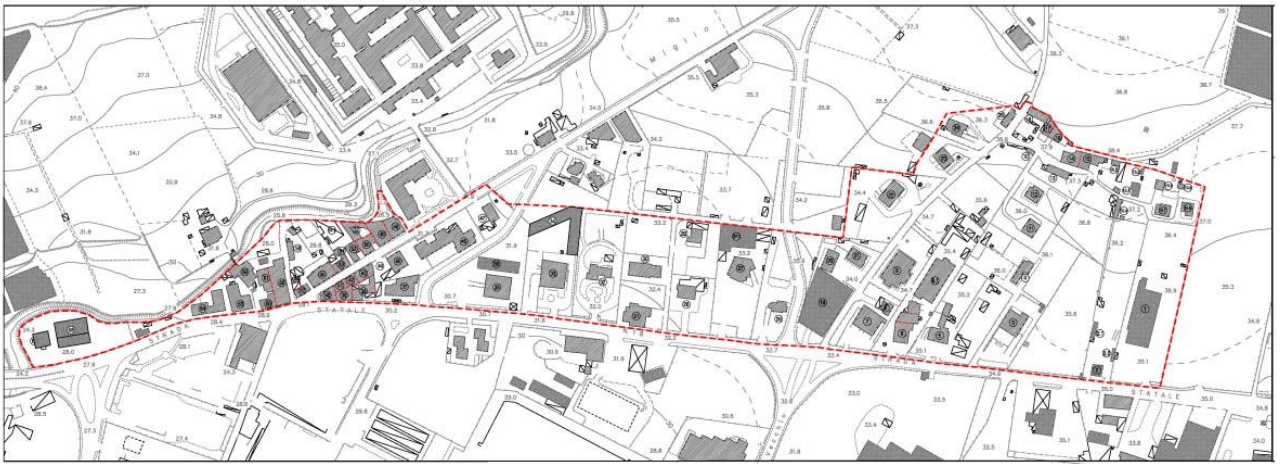
COMUNE DI SALERNO

PIANO DI RECUPERO DEGLI INSEDIAMENTI ABUSIVI IN LOCALITA' FUORNI

L.R. n. 16 del 22.12.2004 art. 23 c. 3

SCHEDA N. 42														
Individuazione immobile														
Via Ostaglio civico n. 8										Foglio catastale 50 Particella 208				
Consistenza														
Superficie lotto mq.					Superficie coperta mq. 105.99					Numero di piani Piano terra + 2				
Annessi														
<input type="checkbox"/> Parcheggio nel lotto <input type="checkbox"/> Parcheggi interrati <input type="checkbox"/> Altro														
Analisi edilizia														
Tipologia														
<input type="checkbox"/> Fabb. Isolato con area pertinenziale <input type="checkbox"/> Fabb. isolato in ambito urbano senza area pertinenziale <input checked="" type="checkbox"/> Fabb. in cortina edilizia														
Struttura														
<input type="checkbox"/> Cemento armato <input checked="" type="checkbox"/> Muratura <input type="checkbox"/> Mista <input type="checkbox"/> Prefabbricata <input type="checkbox"/> Altro														
Copertura														
<input checked="" type="checkbox"/> Tetto in legno e tegole <input type="checkbox"/> Tetto in Cemento armato <input type="checkbox"/> Terrazzo praticabile <input type="checkbox"/> Terrazzo non praticabile <input type="checkbox"/> Lamiera <input type="checkbox"/> Altro														
Epoca di costruzione														
<input checked="" type="checkbox"/> Prima del 1960 <input type="checkbox"/> Recente <input type="checkbox"/> Incerta per intervento di ristrutturazione recente														
Valore architettonico														
<input type="checkbox"/> Edilizia rurale <input type="checkbox"/> Edilizia corrente <input checked="" type="checkbox"/> Valore storico artistico <input type="checkbox"/> Manufatto Provvisorio														
Proprietà														
<input type="checkbox"/> Pubblica <input type="checkbox"/> Privata unica <input type="checkbox"/> Privata frazionata <input type="checkbox"/> Mista														
Destinazione														
<input checked="" type="checkbox"/> A-Residenza <input type="checkbox"/> B-Residenza con locali terranei <input type="checkbox"/> C-Residenza con negozi <input type="checkbox"/> D-Uffici <input type="checkbox"/> E-Uffici pubblici														
<input type="checkbox"/> F-Industriale –Commerciale – Artigianale <input type="checkbox"/> G-Altro (specificare)														
Destinazione per livello														
Piano	Tipologica	Attuale	Dotazione servizi			Agibilità			Conservazione			Proprietà		
			sufficiente	carente	nulla	sufficiente	carente	nulla	degradato	discreto	buono	privata	pubblica	mista
Interrato														
Terra	A	G		X			X		X					
Primo	A	G		X			X		X					
Secondo	A	G		X			X		X					
Terzo														
Quarto														
Quinto														
Sottotetto														
Liceità:														
Istanze di condono in corso:														
Annotazioni e descrizione														
Da accertare la proprietà in quanto in passato era sede dell'asilo infantile "Michele Corrado".														

Stralcio Aerofoto



Documentazione fotografica





COMUNE DI SALERNO

COMUNE DI SALERNO

PIANO DI RECUPERO DEGLI INSEDIAMENTI ABUSIVI IN LOCALITA' FUORNI

L.R. n. 16 del 22.12.2004 art. 23 c. 3

SCHEDA N. 43														
Individuazione immobile														
Via Ostaglio civico n. 14 – 16 - 18										Foglio catastale 50 Particella 208				
Consistenza														
Superficie lotto mq.					Superficie coperta mq. 207.19					Numero di piani Piano Terra				
Annessi														
<input type="checkbox"/> Parcheggio nel lotto <input type="checkbox"/> Parcheggi interrati <input type="checkbox"/> Altro														
Analisi edilizia														
Tipologia														
<input type="checkbox"/> Fabb. Isolato con area pertinenziale <input type="checkbox"/> Fabb. isolato in ambito urbano senza area pertinenziale <input checked="" type="checkbox"/> Fabb. in cortina edilizia														
Struttura														
<input type="checkbox"/> Cemento armato <input checked="" type="checkbox"/> Muratura <input type="checkbox"/> Mista <input type="checkbox"/> Prefabbricata <input type="checkbox"/> Altro														
Copertura														
<input type="checkbox"/> Tetto in legno e tegole <input type="checkbox"/> Tetto in Cemento armato <input type="checkbox"/> Terrazzo praticabile <input checked="" type="checkbox"/> Terrazzo non praticabile <input type="checkbox"/> Lamiera <input type="checkbox"/> Altro														
Epoca di costruzione														
<input type="checkbox"/> Prima del 1960 <input checked="" type="checkbox"/> X Recente <input type="checkbox"/> Incerta per intervento di ristrutturazione recente														
Valore architettonico														
<input type="checkbox"/> Edilizia rurale <input checked="" type="checkbox"/> X Edilizia corrente <input type="checkbox"/> Valore storico artistico <input type="checkbox"/> Manufatto Provvisorio														
Proprietà														
<input type="checkbox"/> Pubblica <input type="checkbox"/> Privata unica <input checked="" type="checkbox"/> X Privata frazionata <input type="checkbox"/> Mista														
Destinazione														
<input type="checkbox"/> A-Residenza <input type="checkbox"/> B-Residenza con locali terranei <input type="checkbox"/> C-Residenza con negozi <input type="checkbox"/> D-Uffici <input type="checkbox"/> E-Uffici pubblici														
<input type="checkbox"/> F-Industriale –Commerciale – Artigianale <input checked="" type="checkbox"/> X G-Altro (specificare) locali terranei per negozi														
Destinazione per livello														
Piano	Tipologica	Attuale	Dotazione servizi			Agibilità			Conservazione			Proprietà		
			sufficiente	carente	nulla	sufficiente	carente	nulla	degradato	discreto	buono	privata	pubblica	mista
Interrato														
Terra	G	G		X			X		X			X		
Primo														
Secondo														
Terzo														
Quarto														
Quinto														
Sottotetto														
Liceità:														
Istanze di condono in corso:														
Annotazioni e descrizione														

Stralcio Aerofoto



Documentazione fotografica





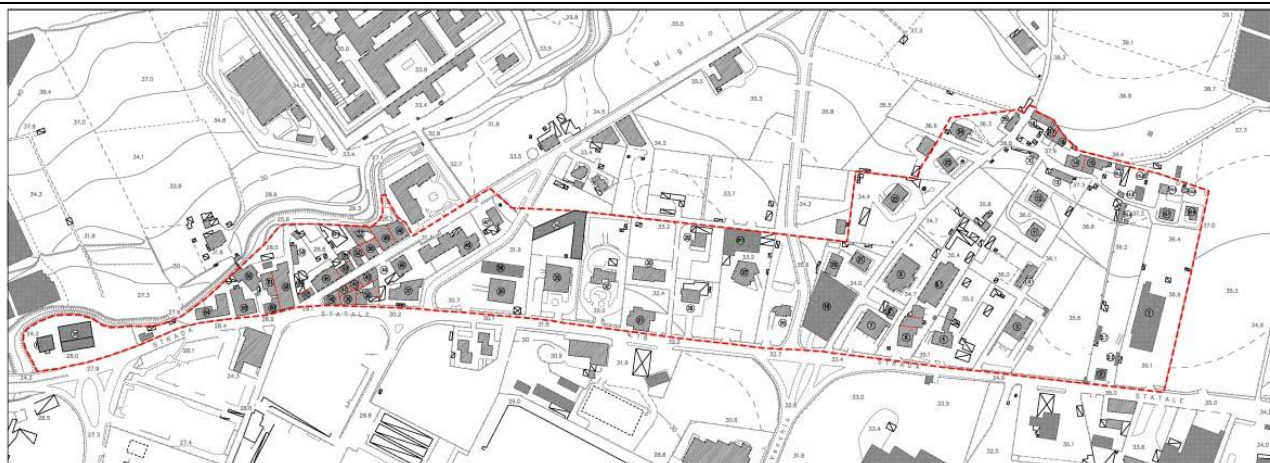
COMUNE DI SALERNO

PIANO DI RECUPERO DEGLI INSEDIAMENTI ABUSIVI IN LOCALITA' FUORNI

L.R. n. 16 del 22.12.2004 art. 23 c. 3

SCHEDA N. 44														
Individuazione immobile Via Ostaglio civico n. 20 Foglio catastale 50 Particella 206														
Consistenza Superficie lotto mq. Superficie coperta mq. X Numero di piani X														
Annessi <input type="checkbox"/> Parcheggio nel lotto <input type="checkbox"/> Parcheggi interrati <input type="checkbox"/> Altro														
Analisi edilizia														
Tipologia <input type="checkbox"/> Fabb. Isolato con area pertinenziale <input type="checkbox"/> Fabb. isolato in ambito urbano senza area pertinenziale <input type="checkbox"/> Fabb. in cortina edilizia														
Struttura <input type="checkbox"/> Cemento armato <input type="checkbox"/> Muratura <input type="checkbox"/> Mista <input type="checkbox"/> Prefabbricata X Altro Provvisoria														
Copertura <input type="checkbox"/> Tetto in legno e tegole <input type="checkbox"/> Tetto in Cemento armato <input type="checkbox"/> Terrazzo praticabile <input type="checkbox"/> Terrazzo non praticabile <input type="checkbox"/> Lamiera X Altro														
Epoca di costruzione <input type="checkbox"/> Prima del 1960 X Recente <input type="checkbox"/> Incerta per intervento di ristrutturazione recente														
Valore architettonico <input type="checkbox"/> Edilizia rurale <input type="checkbox"/> Edilizia corrente <input type="checkbox"/> Valore storico artistico X Manufatto Provvisorio														
Proprietà <input type="checkbox"/> Pubblica X Privata unica <input type="checkbox"/> Privata frazionata <input type="checkbox"/> Mista														
Destinazione <input type="checkbox"/> A-Residenza <input type="checkbox"/> B-Residenza con locali terranei <input type="checkbox"/> C-Residenza con negozi <input type="checkbox"/> D-Uffici <input type="checkbox"/> E-Uffici pubblici <input type="checkbox"/> F-Industriale –Commerciale – Artigianale X G-Altro (specificare) Attività produttiva														
Destinazione per livello														
Piano	Tipologica	Attuale	Dotazione servizi			Agibilità			Conservazione			Proprietà		
			sufficiente	carente	nulla	sufficiente	carente	nulla	degradato	discreto	buono	privata	pubblica	mista
Interrato														
Terra														
Primo														
Secondo														
Terzo														
Quarto														
Quinto														
Sottotetto														
Liceità:														
Istanze di condono in corso:														
Annotazioni e descrizione														
Trattasi di un'area con una tettoia per la lavorazione di pali in legno.														

Stralcio Aerofoto



Documentazione fotografica





COMUNE DI SALERNO

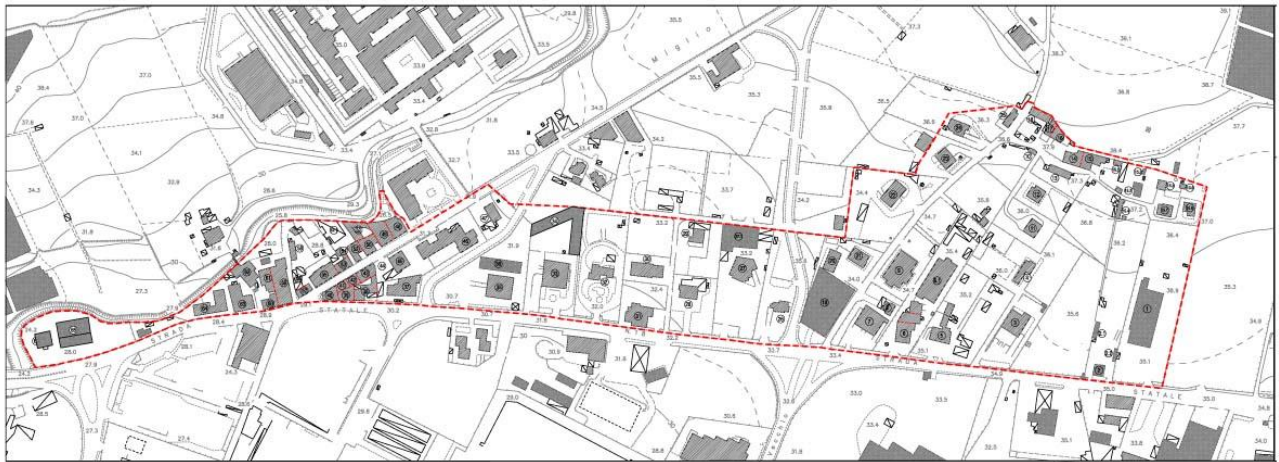
COMUNE DI SALERNO

PIANO DI RECUPERO DEGLI INSEDIAMENTI ABUSIVI IN LOCALITA' FUORNI

L.R. n. 16 del 22.12.2004 art. 23 c. 3

SCHEDA N. 45														
Individuazione immobile														
Via Ostaglio civico n. 22 – 23 - 24										Foglio catastale 50 Particella 206				
Consistenza														
Superficie lotto mq.					Superficie coperta mq. 245.54					Numero di piani Piano terra				
Annessi														
<input type="checkbox"/> Parcheggio nel lotto <input type="checkbox"/> Parcheggi interrati <input type="checkbox"/> Altro														
Analisi edilizia														
Tipologia														
X Fabb. Isolato con area pertinenziale <input type="checkbox"/> Fabb. isolato in ambito urbano senza area pertinenziale <input type="checkbox"/> Fabb. in cortina edilizia														
Struttura														
X Cemento armato <input type="checkbox"/> Muratura <input type="checkbox"/> Mista <input type="checkbox"/> Prefabbricata <input type="checkbox"/> Altro														
Copertura														
<input type="checkbox"/> Tetto in legno e tegole <input type="checkbox"/> Tetto in Cemento armato <input type="checkbox"/> Terrazzo praticabile <input type="checkbox"/> Terrazzo non praticabile X Lamiera <input type="checkbox"/> Altro														
Epoca di costruzione														
<input type="checkbox"/> Prima del 1960 <input checked="" type="checkbox"/> X Recente <input type="checkbox"/> Incerta per intervento di ristrutturazione recente														
Valore architettonico														
<input type="checkbox"/> Edilizia rurale X Edilizia corrente <input type="checkbox"/> Valore storico artistico <input type="checkbox"/> Manufatto Provvisorio														
Proprietà														
<input type="checkbox"/> Pubblica X Privata unica <input type="checkbox"/> Privata frazionata <input type="checkbox"/> Mista														
Destinazione														
<input type="checkbox"/> A-Residenza <input type="checkbox"/> B-Residenza con locali terranei <input type="checkbox"/> C-Residenza con negozi <input type="checkbox"/> D-Uffici <input type="checkbox"/> E-Uffici pubblici														
X F-Industriale –Commerciale – Artigianale <input type="checkbox"/> G-Altro (specificare)														
Destinazione per livello														
Piano	Tipologica	Attuale	Dotazione servizi			Agibilità			Conservazione			Proprietà		
			sufficiente	carente	nulla	sufficiente	carente	nulla	degradato	discreto	buono	privata	pubblica	mista
Interrato														
Terra	F	F			X			X	X			X		
Primo														
Secondo														
Terzo														
Quarto														
Quinto														
Sottotetto														
Liceità:														
Istanze di condono in corso:														
Annotazioni e descrizione														
Trattasi di un piccolo edificio non completato utilizzato come deposito.														

Stralcio Aerofoto



Documentazione fotografica





COMUNE DI SALERNO

COMUNE DI SALERNO

PIANO DI RECUPERO DEGLI INSEDIAMENTI ABUSIVI IN LOCALITA' FUORNI

L.R. n. 16 del 22.12.2004 art. 23 c. 3

SCHEMA N. 46														
Individuazione immobile														
Via Ostaglio civico n. snc										Foglio catastale 50 Particella 205 – 220 – 207 – 923 - 935				
Consistenza														
Superficie lotto mq.										Superficie coperta mq. 878.47 Numero di piani Parte P. T. + 1 e parte P. Terra				
Annessi														
<input type="checkbox"/> Parcheggio nel lotto <input type="checkbox"/> Parcheggi interrati <input type="checkbox"/> Altro														
Analisi edilizia														
Tipologia														
X Fabb. Isolato con area pertinenziale <input type="checkbox"/> Fabb. isolato in ambito urbano senza area pertinenziale <input type="checkbox"/> Fabb. in cortina edilizia														
Struttura														
X Cemento armato <input type="checkbox"/> Muratura <input type="checkbox"/> Mista <input type="checkbox"/> Prefabbricata <input type="checkbox"/> Altro														
Copertura														
<input type="checkbox"/> Tetto in legno e tegole <input type="checkbox"/> Tetto in Cemento armato <input type="checkbox"/> Terrazzo praticabile X Terrazzo non praticabile <input type="checkbox"/> Lamiera <input type="checkbox"/> Altro														
Epoca di costruzione														
<input type="checkbox"/> Prima del 1960 X Recente <input type="checkbox"/> Incerta per intervento di ristrutturazione recente														
Valore architettonico														
<input type="checkbox"/> Edilizia rurale X Edilizia corrente <input type="checkbox"/> Valore storico artistico <input type="checkbox"/> Manufatto Provvisorio														
Proprietà														
X Pubblica <input type="checkbox"/> Privata unica <input type="checkbox"/> Privata frazionata <input type="checkbox"/> Mista														
Destinazione														
<input type="checkbox"/> A-Residenza <input type="checkbox"/> B-Residenza con locali terranei <input type="checkbox"/> C-Residenza con negozi <input type="checkbox"/> D-Uffici X E-Uffici pubblici														
<input type="checkbox"/> F-Industriale –Commerciale – Artigianale <input type="checkbox"/> G-Altro (specificare)														
Destinazione per livello														
Piano	Tipologica	Attuale	Dotazione servizi			Agibilità			Conservazione			Proprietà		
			sufficiente	carente	nulla	sufficiente	carente	nulla	degradato	discreto	buono	privata	pubblica	mista
Interrato														
Terra	E	E	X			X					X		X	
Primo	E	E	X			X					X		X	
Secondo														
Terzo														
Quarto														
Quinto														
Sottotetto														
Liceità:														
Istanze di condono in corso:														
Annotazioni e descrizione														
Edificio di tipo scolastico che ospita diversi uffici pubblici nonché un centro di accoglienza.														

Stralcio Aerofoto



Documentazione fotografica





COMUNE DI SALERNO

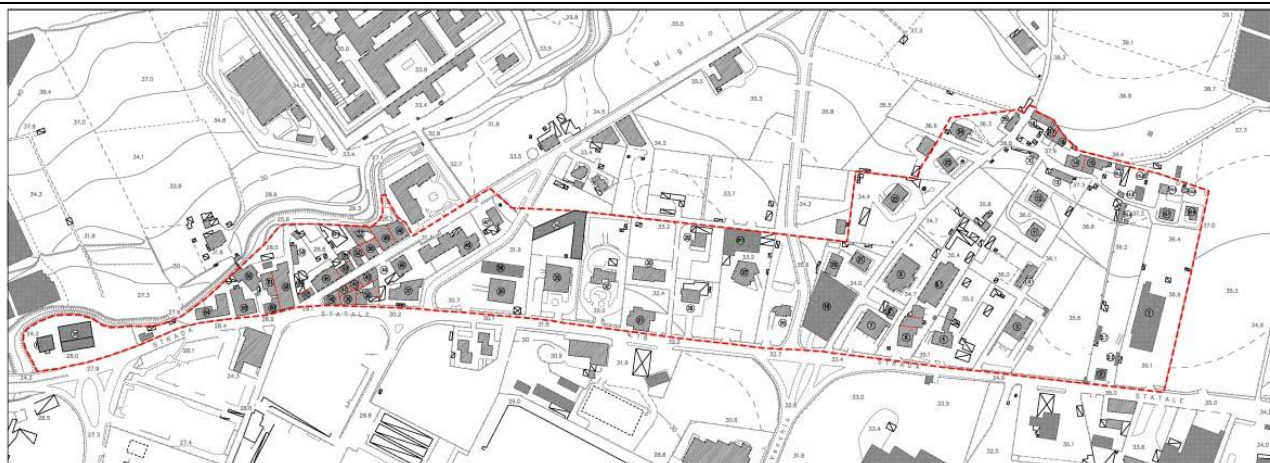
COMUNE DI SALERNO

PIANO DI RECUPERO DEGLI INSEDIAMENTI ABUSIVI IN LOCALITA' FUORNI

L.R. n. 16 del 22.12.2004 art. 23 c. 3

SCHEDA N. 47														
Individuazione immobile														
Via Ostaglio civico n. snc										Foglio catastale 50 Particella 940				
Consistenza														
Superficie lotto mq.					Superficie coperta mq. 170.78					Numero di piani Piano terra + 1				
Annessi														
X Parcheggio nel lotto <input type="checkbox"/> Parcheggi interrati <input type="checkbox"/> Altro														
Analisi edilizia														
Tipologia														
X Fabb. Isolato con area pertinenziale <input type="checkbox"/> Fabb. isolato in ambito urbano senza area pertinenziale <input type="checkbox"/> Fabb. in cortina edilizia														
Struttura														
X Cemento armato <input type="checkbox"/> Muratura <input type="checkbox"/> Mista <input type="checkbox"/> Prefabbricata <input type="checkbox"/> Altro														
Copertura														
<input type="checkbox"/> Tetto in legno e tegole X Tetto in Cemento armato <input type="checkbox"/> Terrazzo praticabile <input type="checkbox"/> Terrazzo non praticabile <input type="checkbox"/> Lamiera <input type="checkbox"/> Altro														
Epoca di costruzione														
<input type="checkbox"/> Prima del 1960 X Recente <input type="checkbox"/> Incerta per intervento di ristrutturazione recente														
Valore architettonico														
<input type="checkbox"/> Edilizia rurale X Edilizia corrente <input type="checkbox"/> Valore storico artistico <input type="checkbox"/> Manufatto Provvisorio														
Proprietà														
<input type="checkbox"/> Pubblica X Privata unica <input type="checkbox"/> Privata frazionata <input type="checkbox"/> Mista														
Destinazione														
X A-Residenza <input type="checkbox"/> B-Residenza con locali terranei <input type="checkbox"/> C-Residenza con negozi <input type="checkbox"/> D-Uffici <input type="checkbox"/> E-Uffici pubblici														
<input type="checkbox"/> F-Industriale –Commerciale – Artigianale X G-Altro (specificare) Ristorante														
Destinazione per livello														
Piano	Tipologica	Attuale	Dotazione servizi			Agibilità			Conservazione			Proprietà		
			sufficiente	carente	nulla	sufficiente	carente	nulla	degradato	discreto	buono	privata	pubblica	mista
Interrato														
Terra	A	G	X			X					X	X		
Primo	A	A	X			X					X	X		
Secondo														
Terzo														
Quarto														
Quinto														
Sottotetto														
Liceità:														
Istanze di condono in corso:														
Annotazioni e descrizione														
All'edificio sono stati aggiunti dei volumi provvisori di supporto all'attività di ristorazione.														

Stralcio Aerofoto



Documentazione fotografica





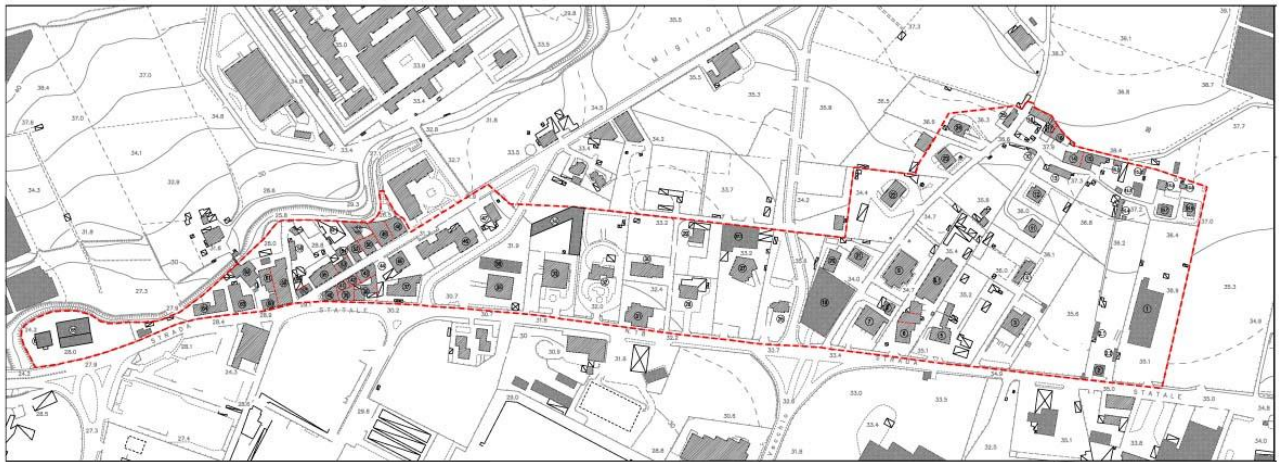
COMUNE DI SALERNO

PIANO DI RECUPERO DEGLI INSEDIAMENTI ABUSIVI IN LOCALITA' FUORNI

L.R. n. 16 del 22.12.2004 art. 23 c. 3

SCHEMA N. 48														
Individuazione immobile														
Via Ostaglio civico n. 51 - 53 - 55										Foglio catastale 50 Particella 106 - 876				
Consistenza														
Superficie lotto mq.					Superficie coperta mq. 270.17					Numero di piani Piano Terra + 2				
Annessi														
<input type="checkbox"/> Parcheggio nel lotto <input type="checkbox"/> Parcheggi interrati <input type="checkbox"/> Altro														
Analisi edilizia														
Tipologia														
<input type="checkbox"/> Fabb. Isolato con area pertinenziale <input type="checkbox"/> Fabb. isolato in ambito urbano senza area pertinenziale <input checked="" type="checkbox"/> Fabb. in cortina edilizia														
Struttura														
<input checked="" type="checkbox"/> Cemento armato <input type="checkbox"/> Muratura <input type="checkbox"/> Mista <input type="checkbox"/> Prefabbricata <input type="checkbox"/> Altro														
Copertura														
<input type="checkbox"/> Tetto in legno e tegole <input checked="" type="checkbox"/> Tetto in Cemento armato <input type="checkbox"/> Terrazzo praticabile <input type="checkbox"/> Terrazzo non praticabile <input type="checkbox"/> Lamiera <input type="checkbox"/> Altro														
Epoca di costruzione														
<input type="checkbox"/> Prima del 1960 <input checked="" type="checkbox"/> Recente <input type="checkbox"/> Incerta per intervento di ristrutturazione recente														
Valore architettonico														
<input type="checkbox"/> Edilizia rurale <input checked="" type="checkbox"/> Edilizia corrente <input type="checkbox"/> Valore storico artistico <input type="checkbox"/> Manufatto Provvisorio														
Proprietà														
<input type="checkbox"/> Pubblica <input type="checkbox"/> Privata unica <input checked="" type="checkbox"/> Privata frazionata <input type="checkbox"/> Mista														
Destinazione														
<input type="checkbox"/> A-Residenza <input type="checkbox"/> B-Residenza con locali terranei <input checked="" type="checkbox"/> C-Residenza con negozi <input type="checkbox"/> D-Uffici <input type="checkbox"/> E-Uffici pubblici														
<input type="checkbox"/> F-Industriale -Commerciale - Artigianale <input type="checkbox"/> G-Altro (specificare)														
Destinazione per livello														
Piano	Tipologica	Attuale	Dotazione servizi			Agibilità			Conservazione			Proprietà		
			sufficiente	carente	nulla	sufficiente	carente	nulla	degradato	discreto	buono	privata	pubblica	mista
Interrato														
Terra	B	B	X			X					X	X		
Primo	A	A	X			X					X	X		
Secondo	A	A	X			X					X	X		
Terzo														
Quarto														
Quinto														
Sottotetto														
Liceità:														
Istanze di condono in corso:														
Annotazioni e descrizione														

Stralcio Aerofoto



Documentazione fotografica





COMUNE DI SALERNO

COMUNE DI SALERNO

PIANO DI RECUPERO DEGLI INSEDIAMENTI ABUSIVI IN LOCALITA' FUORNI

L.R. n. 16 del 22.12.2004 art. 23 c. 3

SCHEDA N. 49														
Individuazione immobile														
Via Ostaglio civico n. 47 – 49 - 51										Foglio catastale 50 Particella 106 - 875				
Consistenza														
Superficie lotto mq.					Superficie coperta mq. 373.37					Numero di piani Piano terra + 2				
Annessi														
<input type="checkbox"/> Parcheggio nel lotto <input type="checkbox"/> Parcheggi interrati <input type="checkbox"/> Altro														
Analisi edilizia														
Tipologia														
<input type="checkbox"/> Fabb. Isolato con area pertinenziale <input type="checkbox"/> Fabb. isolato in ambito urbano senza area pertinenziale <input checked="" type="checkbox"/> Fabb. in cortina edilizia														
Struttura														
<input type="checkbox"/> Cemento armato <input checked="" type="checkbox"/> Muratura <input type="checkbox"/> Mista <input type="checkbox"/> Prefabbricata <input type="checkbox"/> Altro														
Copertura														
<input checked="" type="checkbox"/> Tetto in legno e tegole <input type="checkbox"/> Tetto in Cemento armato <input type="checkbox"/> Terrazzo praticabile <input type="checkbox"/> Terrazzo non praticabile <input type="checkbox"/> Lamiera <input type="checkbox"/> Altro														
Epoca di costruzione														
<input checked="" type="checkbox"/> Prima del 1960 <input type="checkbox"/> Recente <input type="checkbox"/> Incerta per intervento di ristrutturazione recente														
Valore architettonico														
<input type="checkbox"/> Edilizia rurale <input type="checkbox"/> Edilizia corrente <input checked="" type="checkbox"/> Valore storico artistico <input type="checkbox"/> Manufatto Provvisorio														
Proprietà														
<input type="checkbox"/> Pubblica <input type="checkbox"/> Privata unica <input checked="" type="checkbox"/> Privata frazionata <input type="checkbox"/> Mista														
Destinazione														
<input type="checkbox"/> A-Residenza <input type="checkbox"/> B-Residenza con locali terranei <input checked="" type="checkbox"/> C-Residenza con negozi <input type="checkbox"/> D-Uffici <input type="checkbox"/> E-Uffici pubblici														
<input type="checkbox"/> F-Industriale –Commerciale – Artigianale <input type="checkbox"/> G-Altro (specificare)														
Destinazione per livello														
Piano	Tipologica	Attuale	Dotazione servizi			Agibilità			Conservazione			Proprietà		
			sufficiente	carente	nulla	sufficiente	carente	nulla	degradato	discreto	buono	privata	pubblica	mista
Interrato														
Terra	C	F			X			X	X			X		
Primo	A	A			X			X	X			X		
Secondo	A	A			X			X	X			X		
Terzo														
Quarto														
Quinto														
Sottotetto														
Liceità:														
Istanze di condono in corso:														
Annotazioni e descrizione														

Stralcio Aerofoto



Documentazione fotografica





COMUNE DI SALERNO

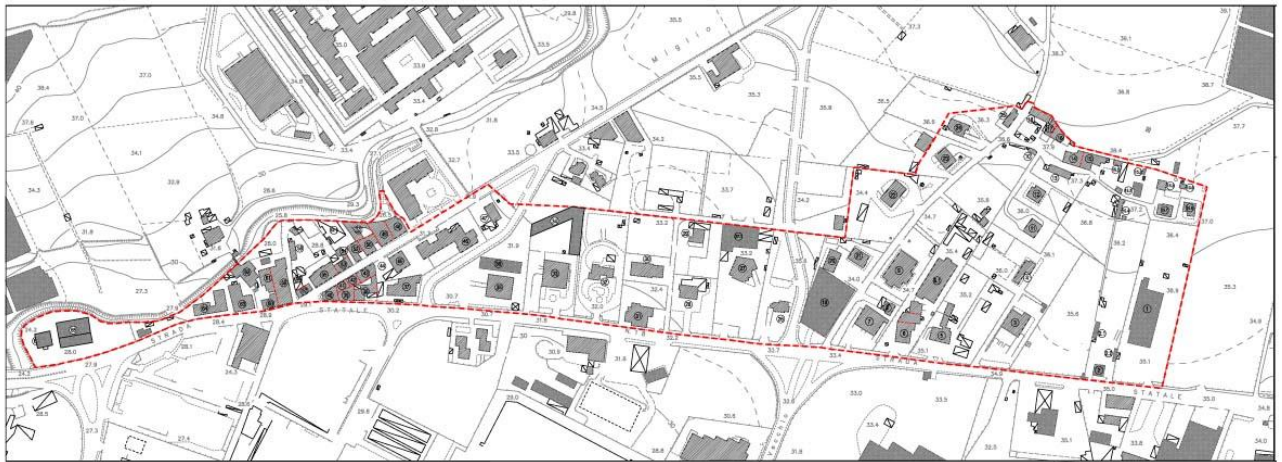
COMUNE DI SALERNO

PIANO DI RECUPERO DEGLI INSEDIAMENTI ABUSIVI IN LOCALITA' FUORNI

L.R. n. 16 del 22.12.2004 art. 23 c. 3

SCHEMA N. 50														
Individuazione immobile														
Via Ostaglio civico n. 41 - 43										Foglio catastale 50 Particella 1054				
Consistenza														
Superficie lotto mq.					Superficie coperta mq. 240.17					Numero di piani Piano terra + 2				
Annessi														
<input type="checkbox"/> Parcheggio nel lotto <input type="checkbox"/> Parcheggi interrati <input type="checkbox"/> Altro														
Analisi edilizia														
Tipologia														
<input type="checkbox"/> Fabb. Isolato con area pertinenziale <input type="checkbox"/> Fabb. isolato in ambito urbano senza area pertinenziale <input checked="" type="checkbox"/> Fabb. in cortina edilizia														
Struttura														
<input type="checkbox"/> Cemento armato <input checked="" type="checkbox"/> Muratura <input type="checkbox"/> Mista <input type="checkbox"/> Prefabbricata <input type="checkbox"/> Altro														
Copertura														
<input checked="" type="checkbox"/> Tetto in legno e tegole <input type="checkbox"/> Tetto in Cemento armato <input type="checkbox"/> Terrazzo praticabile <input type="checkbox"/> Terrazzo non praticabile <input type="checkbox"/> Lamiera <input type="checkbox"/> Altro														
Epoca di costruzione														
<input checked="" type="checkbox"/> Prima del 1960 <input type="checkbox"/> Recente <input type="checkbox"/> Incerta per intervento di ristrutturazione recente														
Valore architettonico														
<input type="checkbox"/> Edilizia rurale <input type="checkbox"/> Edilizia corrente <input checked="" type="checkbox"/> Valore storico artistico <input type="checkbox"/> Manufatto Provvisorio														
Proprietà														
<input type="checkbox"/> Pubblica <input type="checkbox"/> Privata unica <input checked="" type="checkbox"/> Privata frazionata <input type="checkbox"/> Mista														
Destinazione														
<input type="checkbox"/> A-Residenza <input type="checkbox"/> B-Residenza con locali terranei <input checked="" type="checkbox"/> C-Residenza con negozi <input type="checkbox"/> D-Uffici <input type="checkbox"/> E-Uffici pubblici														
<input type="checkbox"/> F-Industriale -Commerciale - Artigianale <input type="checkbox"/> G-Altro (specificare)														
Destinazione per livello														
Piano	Tipologica	Attuale	Dotazione servizi			Agibilità			Conservazione			Proprietà		
			sufficiente	carente	nulla	sufficiente	carente	nulla	degradato	discreto	buono	privata	pubblica	mista
Interrato														
Terra	C	F			X			X	X			X		
Primo	A	A			X			X	X			X		
Secondo	A	A			X			X	X			X		
Terzo														
Quarto														
Quinto														
Sottotetto														
Liceità:														
Istanze di condono in corso:														
Annotazioni e descrizione														

Stralcio Aerofoto



Documentazione fotografica





COMUNE DI SALERNO

COMUNE DI SALERNO

PIANO DI RECUPERO DEGLI INSEDIAMENTI ABUSIVI IN LOCALITA' FUORNI

L.R. n. 16 del 22.12.2004 art. 23 c. 3

SCHEDA N. 51														
Individuazione immobile Via Ostaglio civico n. 45 Foglio catastale 50 Particella 149														
Consistenza Superficie lotto mq. Superficie coperta mq. 237.47 Numero di piani Piano Terra + 1														
Annessi <input type="checkbox"/> Parcheggio nel lotto <input type="checkbox"/> Parcheggi interrati <input type="checkbox"/> Altro														
Analisi edilizia														
Tipologia <input type="checkbox"/> Fabb. Isolato con area pertinenziale <input type="checkbox"/> Fabb. isolato in ambito urbano senza area pertinenziale <input checked="" type="checkbox"/> Fabb. in cortina edilizia														
Struttura <input type="checkbox"/> Cemento armato <input checked="" type="checkbox"/> Muratura <input type="checkbox"/> Mista <input type="checkbox"/> Prefabbricata <input type="checkbox"/> Altro														
Copertura <input checked="" type="checkbox"/> Tetto in legno e tegole <input type="checkbox"/> Tetto in Cemento armato <input type="checkbox"/> Terrazzo praticabile <input type="checkbox"/> Terrazzo non praticabile <input type="checkbox"/> Lamiera <input type="checkbox"/> Altro														
Epoca di costruzione <input checked="" type="checkbox"/> Prima del 1960 <input type="checkbox"/> Recente <input type="checkbox"/> Incerta per intervento di ristrutturazione recente														
Valore architettonico <input checked="" type="checkbox"/> Edilizia rurale <input checked="" type="checkbox"/> Edilizia corrente <input type="checkbox"/> Valore storico artistico <input type="checkbox"/> Manufatto Provvisorio														
Proprietà <input type="checkbox"/> Pubblica <input type="checkbox"/> Privata unica <input checked="" type="checkbox"/> Privata frazionata <input type="checkbox"/> Mista														
Destinazione <input type="checkbox"/> A-Residenza <input checked="" type="checkbox"/> B-Residenza con locali terranei <input type="checkbox"/> C-Residenza con negozi <input type="checkbox"/> D-Uffici <input type="checkbox"/> E-Uffici pubblici <input type="checkbox"/> F-Industriale –Commerciale – Artigianale <input type="checkbox"/> G-Altro (specificare)														
Destinazione per livello														
Piano	Tipologica	Attuale	Dotazione servizi			Agibilità			Conservazione			Proprietà		
			sufficiente	carente	nulla	sufficiente	carente	nulla	degradato	discreto	buono	privata	pubblica	mista
Interrato														
Terra	B	B			X			X	X			X		
Primo	A	A			X			X	X			X		
Secondo														
Terzo														
Quarto														
Quinto														
Sottotetto														
Liceità:														
Istanze di condono in corso:														
Annotazioni e descrizione														
Complesso di fabbricati tutti in disuso senza valore architettonico ed oggetto di varie superfetazioni.														

Stralcio Aerofoto



Documentazione fotografica





COMUNE DI SALERNO

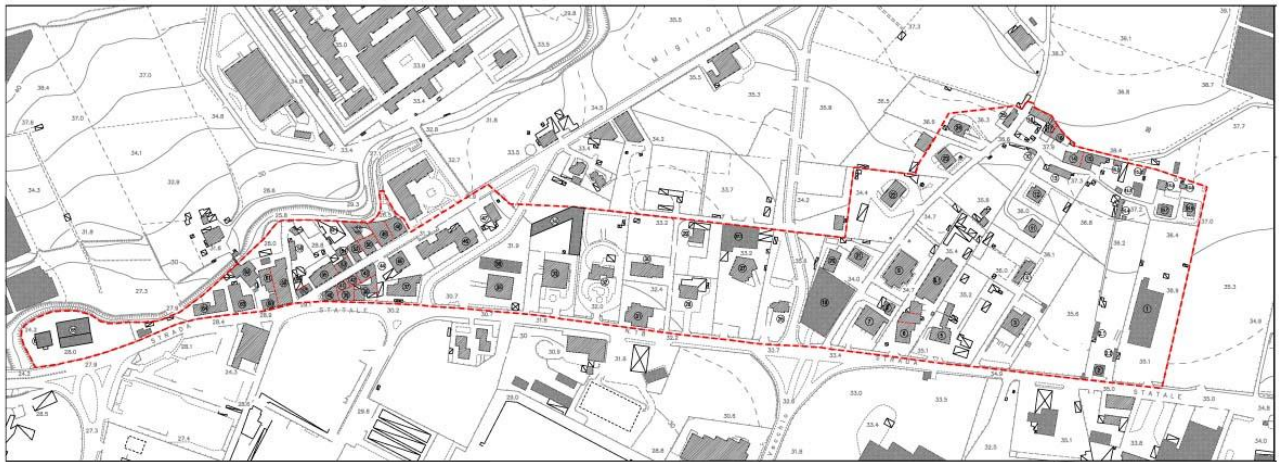
COMUNE DI SALERNO

PIANO DI RECUPERO DEGLI INSEDIAMENTI ABUSIVI IN LOCALITA' FUORNI

L.R. n. 16 del 22.12.2004 art. 23 c. 3

SCHEMA N. 52														
Individuazione immobile														
Via Ostaglio civico n. 35 - 37										Foglio catastale 50 Particella 117				
Consistenza														
Superficie lotto mq.					Superficie coperta mq. 176.39					Numero di piani Piano terra + 1				
Annessi														
<input type="checkbox"/> Parcheggio nel lotto <input type="checkbox"/> Parcheggi interrati <input type="checkbox"/> Altro														
Analisi edilizia														
Tipologia														
<input type="checkbox"/> Fabb. Isolato con area pertinenziale <input type="checkbox"/> Fabb. isolato in ambito urbano senza area pertinenziale <input checked="" type="checkbox"/> Fabb. in cortina edilizia														
Struttura														
<input checked="" type="checkbox"/> Cemento armato <input type="checkbox"/> Muratura <input type="checkbox"/> Mista <input type="checkbox"/> Prefabbricata <input type="checkbox"/> Altro														
Copertura														
<input type="checkbox"/> Tetto in legno e tegole <input checked="" type="checkbox"/> Tetto in Cemento armato <input checked="" type="checkbox"/> Terrazzo praticabile <input type="checkbox"/> Terrazzo non praticabile <input type="checkbox"/> Lamiera <input type="checkbox"/> Altro														
Epoca di costruzione														
<input type="checkbox"/> Prima del 1960 <input type="checkbox"/> Recente <input checked="" type="checkbox"/> Incerta per intervento di ristrutturazione recente														
Valore architettonico														
<input type="checkbox"/> Edilizia rurale <input checked="" type="checkbox"/> Edilizia corrente <input type="checkbox"/> Valore storico artistico <input type="checkbox"/> Manufatto Provvisorio														
Proprietà														
<input type="checkbox"/> Pubblica <input type="checkbox"/> Privata unica <input checked="" type="checkbox"/> Privata frazionata <input type="checkbox"/> Mista														
Destinazione														
<input type="checkbox"/> A-Residenza <input type="checkbox"/> B-Residenza con locali terranei <input checked="" type="checkbox"/> C-Residenza con negozi <input type="checkbox"/> D-Uffici <input type="checkbox"/> E-Uffici pubblici														
<input type="checkbox"/> F-Industriale -Commerciale - Artigianale <input type="checkbox"/> G-Altro (specificare)														
Destinazione per livello														
Piano	Tipologica	Attuale	Dotazione servizi			Agibilità			Conservazione			Proprietà		
			sufficiente	carente	nulla	sufficiente	carente	nulla	degradato	discreto	buono	privata	pubblica	mista
Interrato														
Terra	C	F	X			X					X	X		
Primo	A	A	X			X					X	X		
Secondo														
Terzo														
Quarto														
Quinto														
Sottotetto														
Liceità:														
Istanze di condono in corso:														
Annotazioni e descrizione														
Al piano terra l'attività di Pescheria occupa una superficie esterna all'ingombro del fabbricato.														

Stralcio Aerofoto



Documentazione fotografica





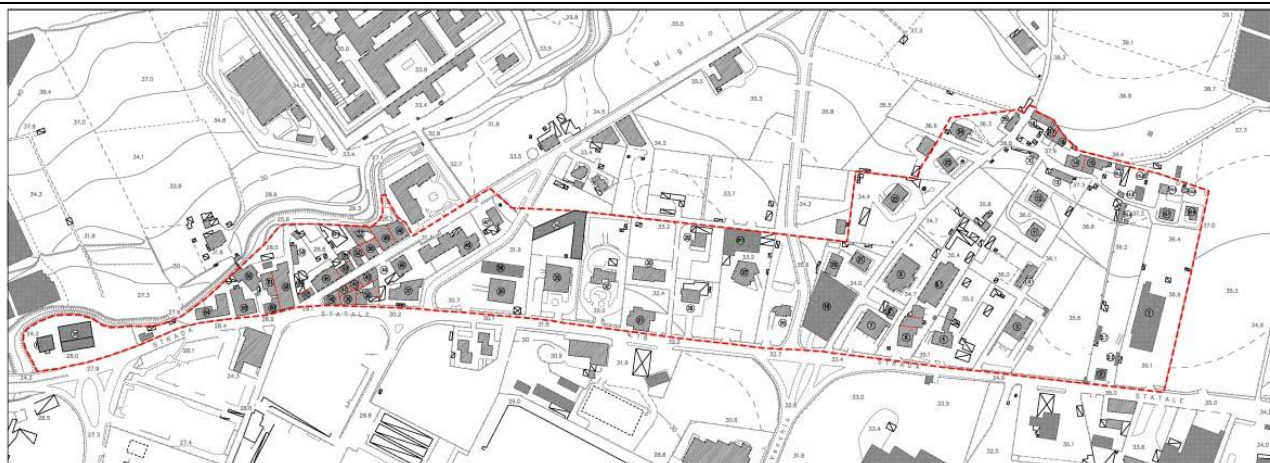
COMUNE DI SALERNO

PIANO DI RECUPERO DEGLI INSEDIAMENTI ABUSIVI IN LOCALITA' FUORNI

L.R. n. 16 del 22.12.2004 art. 23 c. 3

SCHEDA N. 52.1														
Individuazione immobile Via Ostaglio civico n. snc Foglio catastale 50 Particella 89														
Consistenza Superficie lotto mq. Superficie coperta mq. 356.39 Numero di piani Unico														
Annessi <input type="checkbox"/> Parcheggio nel lotto <input type="checkbox"/> Parcheggi interrati <input type="checkbox"/> Altro														
Analisi edilizia														
Tipologia <input type="checkbox"/> Fabb. Isolato con area pertinenziale <input checked="" type="checkbox"/> Fabb. isolato in ambito urbano senza area pertinenziale <input type="checkbox"/> Fabb. in cortina edilizia														
Struttura <input checked="" type="checkbox"/> Cemento armato <input type="checkbox"/> Muratura <input type="checkbox"/> Mista <input type="checkbox"/> Prefabbricata <input type="checkbox"/> Altro														
Copertura <input checked="" type="checkbox"/> Tetto in legno e tegole <input type="checkbox"/> Tetto in Cemento armato <input type="checkbox"/> Terrazzo praticabile <input type="checkbox"/> Terrazzo non praticabile <input type="checkbox"/> Lamiera <input type="checkbox"/> Altro														
Epoca di costruzione <input type="checkbox"/> Prima del 1960 <input checked="" type="checkbox"/> Recente <input type="checkbox"/> Incerta per intervento di ristrutturazione recente														
Valore architettonico <input type="checkbox"/> Edilizia rurale <input checked="" type="checkbox"/> Edilizia corrente <input type="checkbox"/> Valore storico artistico <input type="checkbox"/> Manufatto Provvisorio														
Proprietà <input type="checkbox"/> Pubblica <input checked="" type="checkbox"/> Privata unica <input type="checkbox"/> Privata frazionata <input type="checkbox"/> Mista														
Destinazione <input type="checkbox"/> A-Residenza <input type="checkbox"/> B-Residenza con locali terranei <input type="checkbox"/> C-Residenza con negozi <input type="checkbox"/> D-Uffici <input type="checkbox"/> E-Uffici pubblici <input checked="" type="checkbox"/> F-Industriale –Commerciale – Artigianale <input type="checkbox"/> G-Altro (specificare)														
Destinazione per livello														
Piano	Tipologica	Attuale	Dotazione servizi			Agibilità			Conservazione			Proprietà		
			sufficiente	carente	nulla	sufficiente	carente	nulla	degradato	discreto	buono	privata	pubblica	mista
Interrato														
Terra	F	F	X			X					X	X		
Primo														
Secondo														
Terzo														
Quarto														
Quinto														
Sottotetto														
Liceità:														
Istanze di condono in corso:														
Annotazioni e descrizione														

Stralcio Aerofoto



Documentazione fotografica





COMUNE DI SALERNO

COMUNE DI SALERNO

PIANO DI RECUPERO DEGLI INSEDIAMENTI ABUSIVI IN LOCALITA' FUORNI

L.R. n. 16 del 22.12.2004 art. 23 c. 3

SCHEDA N. 53														
Individuazione immobile														
Via Ostaglio civico n. 15 – 17 – 19 – 21 – 23 - 25										Foglio catastale 50 Particella 14				
Consistenza														
Superficie lotto mq.					Superficie coperta mq. 151.09					Numero di piani Piano terra + 2				
Annessi														
<input type="checkbox"/> Parcheggio nel lotto <input type="checkbox"/> Parcheggi interrati <input type="checkbox"/> Altro														
Analisi edilizia														
Tipologia														
<input type="checkbox"/> Fabb. Isolato con area pertinenziale <input type="checkbox"/> Fabb. isolato in ambito urbano senza area pertinenziale <input checked="" type="checkbox"/> Fabb. in cortina edilizia														
Struttura														
<input type="checkbox"/> Cemento armato <input checked="" type="checkbox"/> Muratura <input type="checkbox"/> Mista <input type="checkbox"/> Prefabbricata <input type="checkbox"/> Altro														
Copertura														
<input checked="" type="checkbox"/> Tetto in legno e tegole <input type="checkbox"/> Tetto in Cemento armato <input type="checkbox"/> Terrazzo praticabile <input type="checkbox"/> Terrazzo non praticabile <input type="checkbox"/> Lamiera <input type="checkbox"/> Altro														
Epoca di costruzione														
<input checked="" type="checkbox"/> Prima del 1960 <input type="checkbox"/> Recente <input type="checkbox"/> Incerta per intervento di ristrutturazione recente														
Valore architettonico														
<input type="checkbox"/> Edilizia rurale <input type="checkbox"/> Edilizia corrente <input checked="" type="checkbox"/> Valore storico artistico <input type="checkbox"/> Manufatto Provvisorio														
Proprietà														
<input type="checkbox"/> Pubblica <input type="checkbox"/> Privata unica <input checked="" type="checkbox"/> Privata frazionata <input type="checkbox"/> Mista														
Destinazione														
<input type="checkbox"/> A-Residenza <input type="checkbox"/> B-Residenza con locali terranei <input checked="" type="checkbox"/> C-Residenza con negozi <input type="checkbox"/> D-Uffici <input type="checkbox"/> E-Uffici pubblici														
<input type="checkbox"/> F-Industriale –Commerciale – Artigianale <input type="checkbox"/> G-Altro (specificare)														
Destinazione per livello														
Piano	Tipologica	Attuale	Dotazione servizi			Agibilità			Conservazione			Proprietà		
			sufficiente	carente	nulla	sufficiente	carente	nulla	degradato	discreto	buono	privata	pubblica	mista
Interrato														
Terra	C	F	X				X			X		X		
Primo	A	A	X				X			X		X		
Secondo	A	A	X				X			X		X		
Terzo														
Quarto														
Quinto														
Sottotetto														
Liceità:														
Istanze di condono in corso:														
Annotazioni e descrizione														
Nella parte posteriore c'è un'abitazione al piano terra nonché un corpo di fabbrica con dei locali deposito.														

Stralcio Aerofoto



Documentazione fotografica





COMUNE DI SALERNO

COMUNE DI SALERNO

PIANO DI RECUPERO DEGLI INSEDIAMENTI ABUSIVI IN LOCALITA' FUORNI

L.R. n. 16 del 22.12.2004 art. 23 c. 3

SCHEDA N. 54														
Individuazione immobile Via Ostaglio civico n. 27 - 29 Foglio catastale 50 Particella 14														
Consistenza Superficie lotto mq. Superficie coperta mq. 68.68 Numero di piani Piano terra + 1														
Annessi <input type="checkbox"/> Parcheggio nel lotto <input type="checkbox"/> Parcheggi interrati <input type="checkbox"/> Altro														
Analisi edilizia														
Tipologia <input type="checkbox"/> Fabb. Isolato con area pertinenziale <input type="checkbox"/> Fabb. isolato in ambito urbano senza area pertinenziale <input checked="" type="checkbox"/> Fabb. in cortina edilizia														
Struttura <input type="checkbox"/> Cemento armato <input type="checkbox"/> Muratura <input checked="" type="checkbox"/> Mista <input type="checkbox"/> Prefabbricata <input type="checkbox"/> Altro														
Copertura <input type="checkbox"/> Tetto in legno e tegole <input checked="" type="checkbox"/> Tetto in Cemento armato <input type="checkbox"/> Terrazzo praticabile <input type="checkbox"/> Terrazzo non praticabile <input type="checkbox"/> Lamiera <input type="checkbox"/> Altro														
Epoca di costruzione <input type="checkbox"/> Prima del 1960 <input type="checkbox"/> Recente <input checked="" type="checkbox"/> Incerta per intervento di ristrutturazione recente														
Valore architettonico <input type="checkbox"/> Edilizia rurale <input checked="" type="checkbox"/> Edilizia corrente <input type="checkbox"/> Valore storico artistico <input type="checkbox"/> Manufatto Provvisorio														
Proprietà <input type="checkbox"/> Pubblica <input checked="" type="checkbox"/> Privata unica <input type="checkbox"/> Privata frazionata <input type="checkbox"/> Mista														
Destinazione <input checked="" type="checkbox"/> A-Residenza <input type="checkbox"/> B-Residenza con locali terranei <input type="checkbox"/> C-Residenza con negozi <input type="checkbox"/> D-Uffici <input type="checkbox"/> E-Uffici pubblici <input type="checkbox"/> F-Industriale -Commerciale - Artigianale <input type="checkbox"/> G-Altro (specificare)														
Destinazione per livello														
Piano	Tipologica	Attuale	Dotazione servizi			Agibilità			Conservazione			Proprietà		
			sufficiente	carente	nulla	sufficiente	carente	nulla	degradato	discreto	buono	privata	pubblica	mista
Interrato														
Terra	A	A	X			X					X	X		
Primo	A	A	X			X					X	X		
Secondo														
Terzo														
Quarto														
Quinto														
Sottotetto														
Liceità:														
Istanze di condono in corso:														
Annotazioni e descrizione														

Stralcio Aerofoto



Documentazione fotografica





COMUNE DI SALERNO

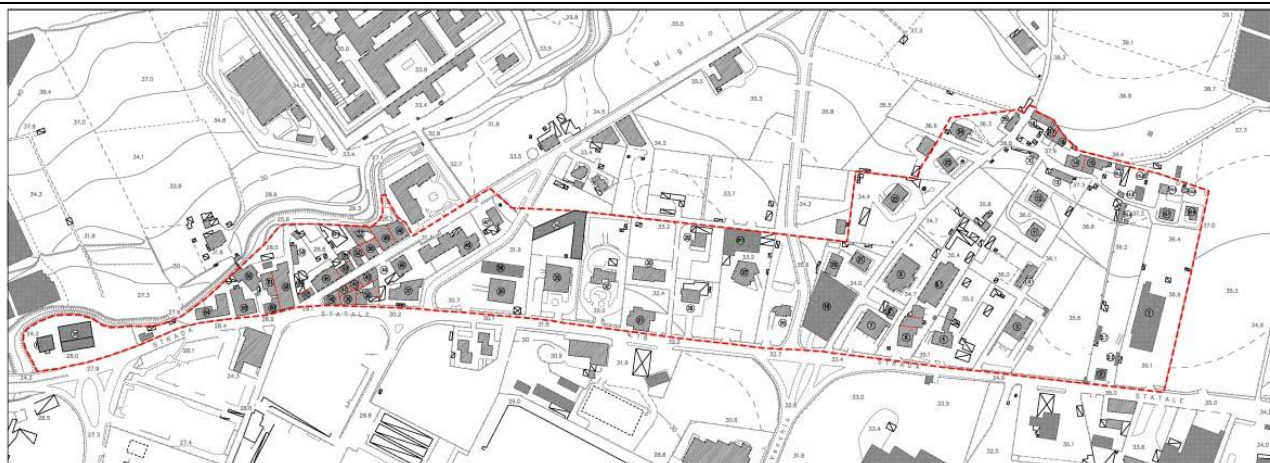
COMUNE DI SALERNO

PIANO DI RECUPERO DEGLI INSEDIAMENTI ABUSIVI IN LOCALITA' FUORNI

L.R. n. 16 del 22.12.2004 art. 23 c. 3

SCHEMA N. 55														
Individuazione immobile														
Via Ostaglio civico n. 9 - 11 - 13										Foglio catastale 50 Particella 174				
Consistenza														
Superficie lotto mq.					Superficie coperta mq. 359.12					Numero di piani Piano Terra + 1				
Annessi														
<input type="checkbox"/> Parcheggio nel lotto <input type="checkbox"/> Parcheggi interrati <input type="checkbox"/> Altro														
Analisi edilizia														
Tipologia														
<input type="checkbox"/> Fabb. Isolato con area pertinenziale <input type="checkbox"/> Fabb. isolato in ambito urbano senza area pertinenziale <input checked="" type="checkbox"/> Fabb. in cortina edilizia														
Struttura														
<input checked="" type="checkbox"/> Cemento armato <input type="checkbox"/> Muratura <input type="checkbox"/> Mista <input type="checkbox"/> Prefabbricata <input type="checkbox"/> Altro														
Copertura														
<input checked="" type="checkbox"/> Tetto in legno e tegole <input type="checkbox"/> Tetto in Cemento armato <input type="checkbox"/> Terrazzo praticabile <input type="checkbox"/> Terrazzo non praticabile <input type="checkbox"/> Lamiera <input type="checkbox"/> Altro														
Epoca di costruzione														
<input type="checkbox"/> Prima del 1960 <input type="checkbox"/> Recente <input checked="" type="checkbox"/> Incerta per intervento di ristrutturazione recente														
Valore architettonico														
<input type="checkbox"/> Edilizia rurale <input checked="" type="checkbox"/> Edilizia corrente <input type="checkbox"/> Valore storico artistico <input type="checkbox"/> Manufatto Provvisorio														
Proprietà														
<input type="checkbox"/> Pubblica <input type="checkbox"/> Privata unica <input checked="" type="checkbox"/> Privata frazionata <input type="checkbox"/> Mista														
Destinazione														
<input type="checkbox"/> A-Residenza <input type="checkbox"/> B-Residenza con locali terranei <input checked="" type="checkbox"/> C-Residenza con negozi <input type="checkbox"/> D-Uffici <input type="checkbox"/> E-Uffici pubblici														
<input type="checkbox"/> F-Industriale -Commerciale - Artigianale <input type="checkbox"/> G-Altro (specificare)														
Destinazione per livello														
Piano	Tipologica	Attuale	Dotazione servizi			Agibilità			Conservazione			Proprietà		
			sufficiente	carente	nulla	sufficiente	carente	nulla	degradato	discreto	buono	privata	pubblica	mista
Interrato														
Terra	C	F	X			X					X	X		
Primo	A	A	X			X					X	X		
Secondo														
Terzo														
Quarto														
Quinto														
Sottotetto														
Liceità:														
Istanze di condono in corso:														
Annotazioni e descrizione														

Stralcio Aerofoto



Documentazione fotografica





COMUNE DI SALERNO

COMUNE DI SALERNO

PIANO DI RECUPERO DEGLI INSEDIAMENTI ABUSIVI IN LOCALITA' FUORNI

L.R. n. 16 del 22.12.2004 art. 23 c. 3

SCHEMA N. 56														
Individuazione immobile Via Ostaglio civico n. 5 Foglio catastale 50 Particella 975														
Consistenza Superficie lotto mq. Superficie coperta mq. Numero di piani unico														
Annessi <input type="checkbox"/> Parcheggio nel lotto <input type="checkbox"/> Parcheggi interrati <input type="checkbox"/> Altro														
Analisi edilizia														
Tipologia <input type="checkbox"/> Fabb. Isolato con area pertinenziale <input type="checkbox"/> Fabb. isolato in ambito urbano senza area pertinenziale <input type="checkbox"/> Fabb. in cortina edilizia														
Struttura <input type="checkbox"/> Cemento armato <input type="checkbox"/> Muratura <input type="checkbox"/> Mista <input type="checkbox"/> Prefabbricata <input checked="" type="checkbox"/> Altro strutture di vario tipo														
Copertura <input type="checkbox"/> Tetto in legno e tegole <input type="checkbox"/> Tetto in Cemento armato <input type="checkbox"/> Terrazzo praticabile <input type="checkbox"/> Terrazzo non praticabile <input type="checkbox"/> Lamiera <input checked="" type="checkbox"/> Altro														
Epoca di costruzione <input checked="" type="checkbox"/> Prima del 1960 <input checked="" type="checkbox"/> Recente <input type="checkbox"/> Incerta per intervento di ristrutturazione recente														
Valore architettonico <input type="checkbox"/> Edilizia rurale <input type="checkbox"/> Edilizia corrente <input type="checkbox"/> Valore storico artistico <input checked="" type="checkbox"/> Manufatto Provvisorio														
Proprietà <input type="checkbox"/> Pubblica <input type="checkbox"/> Privata unica <input checked="" type="checkbox"/> Privata frazionata <input type="checkbox"/> Mista														
Destinazione <input type="checkbox"/> A-Residenza <input type="checkbox"/> B-Residenza con locali terranei <input type="checkbox"/> C-Residenza con negozi <input type="checkbox"/> D-Uffici <input type="checkbox"/> E-Uffici pubblici <input type="checkbox"/> F-Industriale -Commerciale - Artigianale <input checked="" type="checkbox"/> G-Altro (specificare) Locali per usi diversi														
Destinazione per livello														
Piano	Tipologica	Attuale	Dotazione servizi			Agibilità			Conservazione			Proprietà		
			sufficiente	carente	nulla	sufficiente	carente	nulla	degradato	discreto	buono	privata	pubblica	mista
Interrato														
Terra	G	G			X			X	X			X		
Primo														
Secondo														
Terzo														
Quarto														
Quinto														
Sottotetto														
Liceità:														
Istanze di condono in corso:														
Annotazioni e descrizione														
Piccoli fabbricati diruti o fatiscenti di origine rurale o baracche.														

Stralcio Aerofoto



Documentazione fotografica





COMUNE DI SALERNO

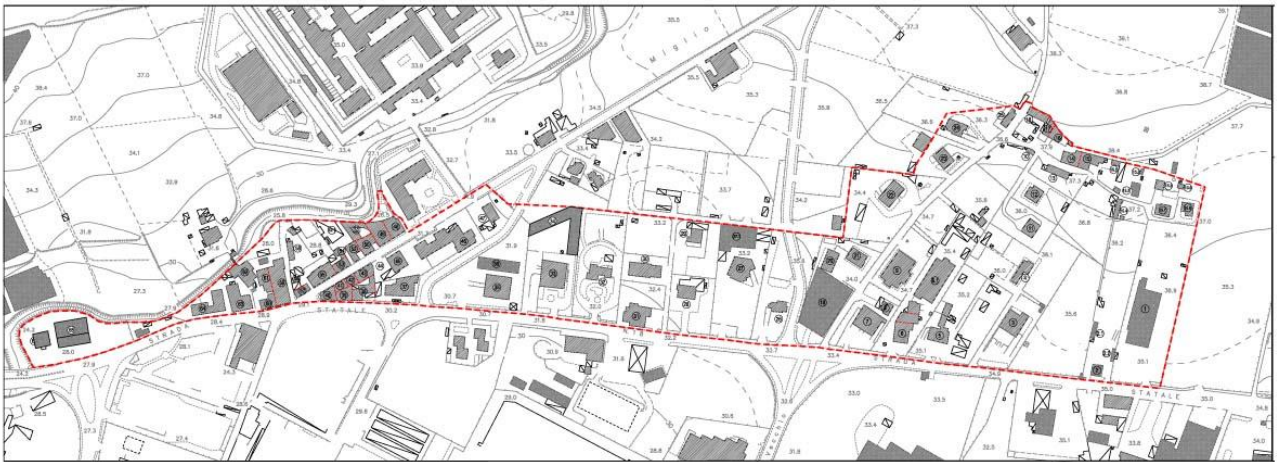
COMUNE DI SALERNO

PIANO DI RECUPERO DEGLI INSEDIAMENTI ABUSIVI IN LOCALITA' FUORNI

L.R. n. 16 del 22.12.2004 art. 23 c. 3

SCHEMA N. 57														
Individuazione immobile Via Ostaglio civico n. 3 Foglio catastale 50 Particella 15														
Consistenza Superficie lotto mq. Superficie coperta mq. 110.04 Numero di piani Piano terra + 2														
Annessi <input type="checkbox"/> Parcheggio nel lotto <input type="checkbox"/> Parcheggi interrati <input type="checkbox"/> Altro														
Analisi edilizia														
Tipologia <input type="checkbox"/> Fabb. Isolato con area pertinenziale <input checked="" type="checkbox"/> Fabb. isolato in ambito urbano senza area pertinenziale <input type="checkbox"/> Fabb. in cortina edilizia														
Struttura <input type="checkbox"/> Cemento armato <input type="checkbox"/> Muratura <input checked="" type="checkbox"/> Mista <input type="checkbox"/> Prefabbricata <input type="checkbox"/> Altro														
Copertura <input type="checkbox"/> Tetto in legno e tegole <input checked="" type="checkbox"/> Tetto in Cemento armato <input type="checkbox"/> Terrazzo praticabile <input type="checkbox"/> Terrazzo non praticabile <input type="checkbox"/> Lamiera <input type="checkbox"/> Altro														
Epoca di costruzione <input checked="" type="checkbox"/> Prima del 1960 <input type="checkbox"/> Recente <input type="checkbox"/> Incerta per intervento di ristrutturazione recente														
Valore architettonico <input type="checkbox"/> Edilizia rurale <input checked="" type="checkbox"/> Edilizia corrente <input type="checkbox"/> Valore storico artistico <input type="checkbox"/> Manufatto Provvisorio														
Proprietà <input type="checkbox"/> Pubblica <input type="checkbox"/> Privata unica <input checked="" type="checkbox"/> Privata frazionata <input type="checkbox"/> Mista														
Destinazione <input type="checkbox"/> A-Residenza <input type="checkbox"/> B-Residenza con locali terranei <input checked="" type="checkbox"/> C-Residenza con negozi <input type="checkbox"/> D-Uffici <input type="checkbox"/> E-Uffici pubblici <input type="checkbox"/> F-Industriale -Commerciale - Artigianale <input type="checkbox"/> G-Altro (specificare)														
Destinazione per livello														
Piano	Tipologica	Attuale	Dotazione servizi			Agibilità			Conservazione			Proprietà		
			sufficiente	carente	nulla	sufficiente	carente	nulla	degradato	discreto	buono	privata	pubblica	mista
Interrato														
Terra	C	F	X			X				X		X		
Primo	A	A	X			X				X		X		
Secondo	A	A	X			X				X		X		
Terzo														
Quarto														
Quinto														
Sottotetto														
Liceità:														
Istanze di condono in corso:														
Annotazioni e descrizione														

Stralcio Aerofoto



Documentazione fotografica





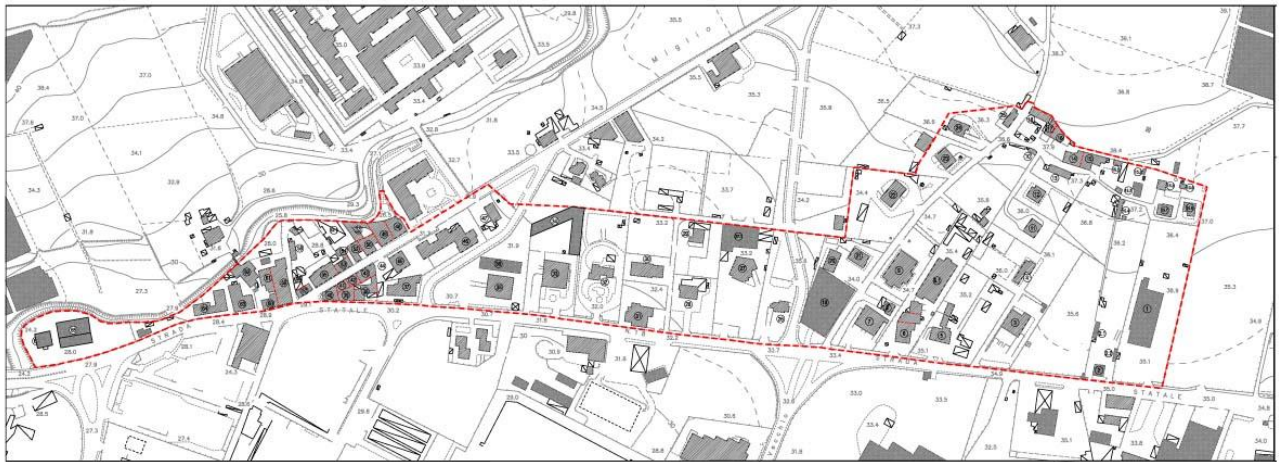
COMUNE DI SALERNO

PIANO DI RECUPERO DEGLI INSEDIAMENTI ABUSIVI IN LOCALITA' FUORNI

L.R. n. 16 del 22.12.2004 art. 23 c. 3

SCHEDA N. 58														
Individuazione immobile Via Fuorni civico n. snc Foglio catastale 50 Particella 975														
Consistenza Superficie lotto mq. Superficie coperta mq. 104.04 Numero di piani Unico														
Annessi <input type="checkbox"/> Parcheggio nel lotto <input type="checkbox"/> Parcheggi interrati <input type="checkbox"/> Altro														
Analisi edilizia														
Tipologia <input type="checkbox"/> Fabb. Isolato con area pertinenziale <input type="checkbox"/> Fabb. isolato in ambito urbano senza area pertinenziale <input type="checkbox"/> Fabb. in cortina edilizia														
Struttura <input type="checkbox"/> Cemento armato <input type="checkbox"/> Muratura <input type="checkbox"/> Mista <input type="checkbox"/> Prefabbricata <input checked="" type="checkbox"/> Altro														
Copertura <input type="checkbox"/> Tetto in legno e tegole <input type="checkbox"/> Tetto in Cemento armato <input type="checkbox"/> Terrazzo praticabile <input type="checkbox"/> Terrazzo non praticabile <input checked="" type="checkbox"/> Lamiera <input type="checkbox"/> Altro														
Epoca di costruzione <input type="checkbox"/> Prima del 1960 <input checked="" type="checkbox"/> Recente <input type="checkbox"/> Incerta per intervento di ristrutturazione recente														
Valore architettonico <input type="checkbox"/> Edilizia rurale <input type="checkbox"/> Edilizia corrente <input type="checkbox"/> Valore storico artistico <input checked="" type="checkbox"/> Manufatto Provvisorio														
Proprietà <input type="checkbox"/> Pubblica <input type="checkbox"/> Privata unica <input checked="" type="checkbox"/> Privata frazionata <input type="checkbox"/> Mista														
Destinazione <input type="checkbox"/> A-Residenza <input type="checkbox"/> B-Residenza con locali terranei <input type="checkbox"/> C-Residenza con negozi <input type="checkbox"/> D-Uffici <input type="checkbox"/> E-Uffici pubblici <input type="checkbox"/> F-Industriale -Commerciale - Artigianale <input checked="" type="checkbox"/> G-Altro (specificare) Baracche in metallo														
Destinazione per livello														
Piano	Tipologica	Attuale	Dotazione servizi			Agibilità			Conservazione			Proprietà		
			sufficiente	carente	nulla	sufficiente	carente	nulla	degradato	discreto	buono	privata	pubblica	mista
Interrato														
Terra	G	G			X			X	X			X		
Primo														
Secondo														
Terzo														
Quarto														
Quinto														
Sottotetto														
Liceità:														
Istanze di condono in corso:														
Annotazioni e descrizione														
Trattasi di baracche in metallo per usi diversi in uno stato di degrado molto avanzato.														

Stralcio Aerofoto



Documentazione fotografica





COMUNE DI SALERNO

COMUNE DI SALERNO

PIANO DI RECUPERO DEGLI INSEDIAMENTI ABUSIVI IN LOCALITA' FUORNI

L.R. n. 16 del 22.12.2004 art. 23 c. 3

SCHEMA N. 59														
Individuazione immobile														
Via Fuorni civico n. da 21 a 45										Foglio catastale 50 Particella 77				
Consistenza														
Superficie lotto mq.					Superficie coperta mq. 648.11					Numero di piani Piano terra + 2				
Annessi														
<input type="checkbox"/> Parcheggio nel lotto <input type="checkbox"/> Parcheggi interrati <input type="checkbox"/> Altro														
Analisi edilizia														
Tipologia														
<input type="checkbox"/> Fabb. Isolato con area pertinenziale <input type="checkbox"/> Fabb. isolato in ambito urbano senza area pertinenziale <input checked="" type="checkbox"/> Fabb. in cortina edilizia														
Struttura														
<input type="checkbox"/> Cemento armato <input checked="" type="checkbox"/> Muratura <input type="checkbox"/> Mista <input type="checkbox"/> Prefabbricata <input type="checkbox"/> Altro														
Copertura														
<input checked="" type="checkbox"/> Tetto in legno e tegole <input type="checkbox"/> Tetto in Cemento armato <input type="checkbox"/> Terrazzo praticabile <input type="checkbox"/> Terrazzo non praticabile <input type="checkbox"/> Lamiera <input type="checkbox"/> Altro														
Epoca di costruzione														
<input checked="" type="checkbox"/> Prima del 1960 <input type="checkbox"/> Recente <input type="checkbox"/> Incerta per intervento di ristrutturazione recente														
Valore architettonico														
<input type="checkbox"/> Edilizia rurale <input checked="" type="checkbox"/> Edilizia corrente <input type="checkbox"/> Valore storico artistico <input type="checkbox"/> Manufatto Provvisorio														
Proprietà														
<input type="checkbox"/> Pubblica <input type="checkbox"/> Privata unica <input checked="" type="checkbox"/> Privata frazionata <input type="checkbox"/> Mista														
Destinazione														
<input checked="" type="checkbox"/> A-Residenza <input type="checkbox"/> B-Residenza con locali terranei <input checked="" type="checkbox"/> C-Residenza con negozi <input type="checkbox"/> D-Uffici <input type="checkbox"/> E-Uffici pubblici														
<input type="checkbox"/> F-Industriale -Commerciale - Artigianale <input type="checkbox"/> G-Altro (specificare)														
Destinazione per livello														
Piano	Tipologica	Attuale	Dotazione servizi			Agibilità			Conservazione			Proprietà		
			sufficiente	carente	nulla	sufficiente	carente	nulla	degradato	discreto	buono	privata	pubblica	mista
Interrato														
Terra														
Primo														
Secondo														
Terzo														
Quarto														
Quinto														
Sottotetto														
Liceità:														
Istanze di condono in corso:														
Annotazioni e descrizione														
Cortina edilizia costituita da diversi fabbricati pieni di superfetazioni. La gran parte risulta in uno stato avanzato di degrado tranne un piccolo fabbricato ristrutturato recentemente. Su via Fuorni insiste il fabbricato di maggiori dimensioni che presenta dei negozi al piano terra e due piani superiori residenziali.														

Stralcio Aerofoto



Documentazione fotografica





COMUNE DI SALERNO

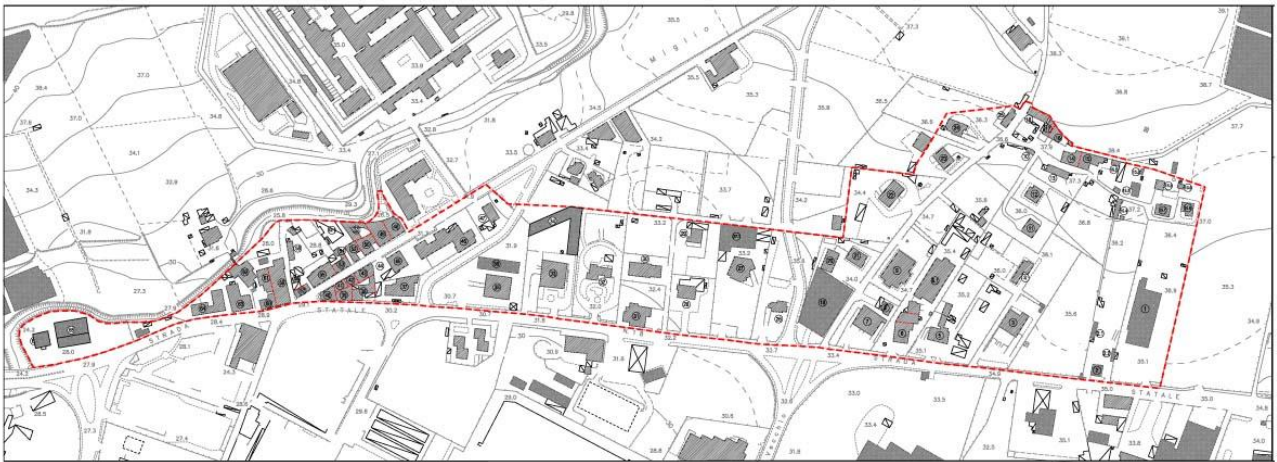
COMUNE DI SALERNO

PIANO DI RECUPERO DEGLI INSEDIAMENTI ABUSIVI IN LOCALITA' FUORNI

L.R. n. 16 del 22.12.2004 art. 23 c. 3

SCHEDA N. 60														
Individuazione immobile														
Via delle Calabrie civico n. 15 – 17 - 19										Foglio catastale 50 Particella 116				
Consistenza														
Superficie lotto mq.					Superficie coperta mq. 168.53					Numero di piani Piano terra + 1				
Annessi														
<input type="checkbox"/> Parcheggio nel lotto <input type="checkbox"/> Parcheggi interrati <input type="checkbox"/> Altro														
Analisi edilizia														
Tipologia														
<input type="checkbox"/> Fabb. Isolato con area pertinenziale <input type="checkbox"/> Fabb. isolato in ambito urbano senza area pertinenziale <input checked="" type="checkbox"/> Fabb. in cortina edilizia														
Struttura														
<input type="checkbox"/> Cemento armato <input checked="" type="checkbox"/> Muratura <input type="checkbox"/> Mista <input type="checkbox"/> Prefabbricata <input type="checkbox"/> Altro														
Copertura														
<input checked="" type="checkbox"/> Tetto in legno e tegole <input type="checkbox"/> Tetto in Cemento armato <input type="checkbox"/> Terrazzo praticabile <input type="checkbox"/> Terrazzo non praticabile <input type="checkbox"/> Lamiera <input type="checkbox"/> Altro														
Epoca di costruzione														
<input checked="" type="checkbox"/> Prima del 1960 <input type="checkbox"/> Recente <input type="checkbox"/> Incerta per intervento di ristrutturazione recente														
Valore architettonico														
<input type="checkbox"/> Edilizia rurale <input checked="" type="checkbox"/> Edilizia corrente <input type="checkbox"/> Valore storico artistico <input type="checkbox"/> Manufatto Provvisorio														
Proprietà														
<input type="checkbox"/> Pubblica <input type="checkbox"/> Privata unica <input checked="" type="checkbox"/> Privata frazionata <input type="checkbox"/> Mista														
Destinazione														
<input type="checkbox"/> A-Residenza <input type="checkbox"/> B-Residenza con locali terranei <input checked="" type="checkbox"/> C-Residenza con negozi <input type="checkbox"/> D-Uffici <input type="checkbox"/> E-Uffici pubblici														
<input type="checkbox"/> F-Industriale –Commerciale – Artigianale <input type="checkbox"/> G-Altro (specificare)														
Destinazione per livello														
Piano	Tipologica	Attuale	Dotazione servizi			Agibilità			Conservazione			Proprietà		
			sufficiente	carente	nulla	sufficiente	carente	nulla	degradato	discreto	buono	privata	pubblica	mista
Interrato														
Terra	C	F		X			X		X			X		
Primo	A	A		X			X		X			X		
Secondo														
Terzo														
Quarto														
Quinto														
Sottotetto														
Liceità:														
Istanze di condono in corso:														
Annotazioni e descrizione														

Stralcio Aerofoto



Documentazione fotografica





COMUNE DI SALERNO

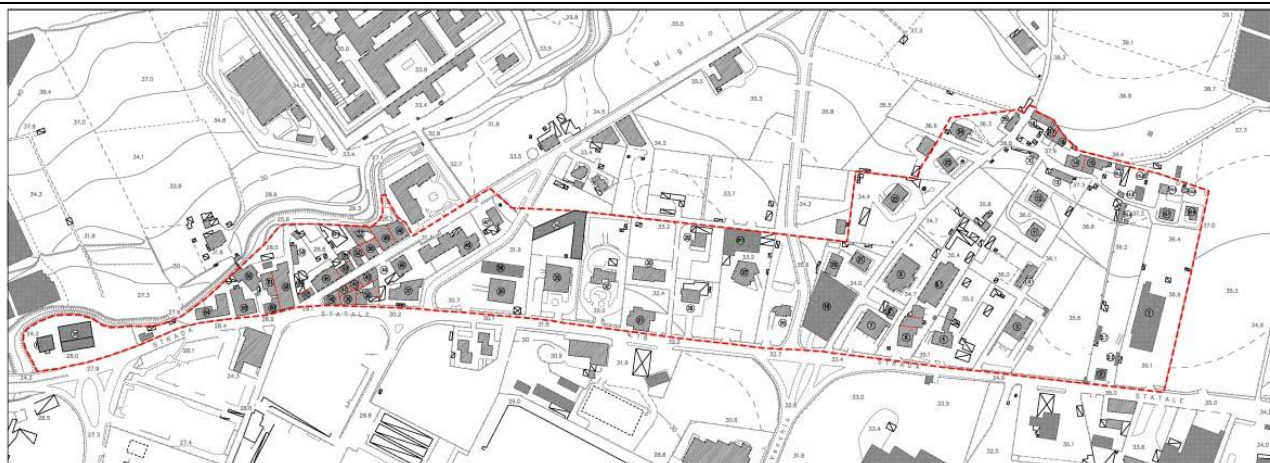
COMUNE DI SALERNO

PIANO DI RECUPERO DEGLI INSEDIAMENTI ABUSIVI IN LOCALITA' FUORNI

L.R. n. 16 del 22.12.2004 art. 23 c. 3

SCHEMA N. 61														
Individuazione immobile														
Via delle Calabrie civico n. 13										Foglio catastale 50 Particella 77				
Consistenza														
Superficie lotto mq.					Superficie coperta mq. 236.18					Numero di piani Interrato + 2				
Annessi														
<input type="checkbox"/> Parcheggio nel lotto <input type="checkbox"/> Parcheggi interrati <input type="checkbox"/> Altro														
Analisi edilizia														
Tipologia														
<input type="checkbox"/> Fabb. Isolato con area pertinenziale <input type="checkbox"/> Fabb. isolato in ambito urbano senza area pertinenziale <input checked="" type="checkbox"/> Fabb. in cortina edilizia														
Struttura														
<input checked="" type="checkbox"/> Cemento armato <input type="checkbox"/> Muratura <input type="checkbox"/> Mista <input type="checkbox"/> Prefabbricata <input type="checkbox"/> Altro														
Copertura														
<input type="checkbox"/> Tetto in legno e tegole <input checked="" type="checkbox"/> Tetto in Cemento armato <input type="checkbox"/> Terrazzo praticabile <input type="checkbox"/> Terrazzo non praticabile <input type="checkbox"/> Lamiera <input type="checkbox"/> Altro														
Epoca di costruzione														
<input type="checkbox"/> Prima del 1960 <input checked="" type="checkbox"/> Recente <input type="checkbox"/> Incerta per intervento di ristrutturazione recente														
Valore architettonico														
<input type="checkbox"/> Edilizia rurale <input checked="" type="checkbox"/> Edilizia corrente <input type="checkbox"/> Valore storico artistico <input type="checkbox"/> Manufatto Provvisorio														
Proprietà														
<input type="checkbox"/> Pubblica <input type="checkbox"/> Privata unica <input checked="" type="checkbox"/> Privata frazionata <input type="checkbox"/> Mista														
Destinazione														
<input checked="" type="checkbox"/> A-Residenza <input type="checkbox"/> B-Residenza con locali terranei <input type="checkbox"/> C-Residenza con negozi <input type="checkbox"/> D-Uffici <input type="checkbox"/> E-Uffici pubblici														
<input type="checkbox"/> F-Industriale -Commerciale - Artigianale <input checked="" type="checkbox"/> G-Altro (specificare) Interrato per deposito														
Destinazione per livello														
Piano	Tipologica	Attuale	Dotazione servizi			Agibilità			Conservazione			Proprietà		
			sufficiente	carente	nulla	sufficiente	carente	nulla	degradato	discreto	buono	privata	pubblica	mista
Interrato	G	G	X			X				X		X		
Terra	A	A	X			X				X		X		
Primo	A	A	X			X				X		X		
Secondo														
Terzo														
Quarto														
Quinto														
Sottotetto														
Liceità:														
Istanze di condono in corso:														
Annotazioni e descrizione														
La cortina edilizia sorge alle spalle ed in aderenza ai vecchi fabbricati descritti alla scheda n. 59														

Stralcio Aerofoto



Documentazione fotografica





COMUNE DI SALERNO

COMUNE DI SALERNO

PIANO DI RECUPERO DEGLI INSEDIAMENTI ABUSIVI IN LOCALITA' FUORNI

L.R. n. 16 del 22.12.2004 art. 23 c. 3

SCHEDA N. 62														
Individuazione immobile														
Via delle Calabrie civico n. 11 - 13										Foglio catastale 50 Particella 116 - 136				
Consistenza														
Superficie lotto mq.					Superficie coperta mq. 377.55					Numero di piani Interrato				
Annessi														
<input type="checkbox"/> Parcheggio nel lotto <input type="checkbox"/> Parcheggi interrati <input type="checkbox"/> Altro														
Analisi edilizia														
Tipologia														
<input type="checkbox"/> Fabb. Isolato con area pertinenziale					<input checked="" type="checkbox"/> Fabb. isolato in ambito urbano senza area pertinenziale					<input type="checkbox"/> Fabb. in cortina edilizia				
Struttura														
<input type="checkbox"/> Cemento armato <input type="checkbox"/> Muratura <input type="checkbox"/> Mista <input type="checkbox"/> Prefabbricata <input checked="" type="checkbox"/> Altro														
Copertura														
<input type="checkbox"/> Tetto in legno e tegole <input type="checkbox"/> Tetto in Cemento armato <input type="checkbox"/> Terrazzo praticabile <input type="checkbox"/> Terrazzo non praticabile <input checked="" type="checkbox"/> Lamiera <input type="checkbox"/> Altro														
Epoca di costruzione														
<input type="checkbox"/> Prima del 1960					<input checked="" type="checkbox"/> Recente					<input type="checkbox"/> Incerta per intervento di ristrutturazione recente				
Valore architettonico														
<input type="checkbox"/> Edilizia rurale <input type="checkbox"/> Edilizia corrente <input type="checkbox"/> Valore storico artistico <input checked="" type="checkbox"/> Manufatto Provvisorio														
Proprietà														
<input type="checkbox"/> Pubblica <input checked="" type="checkbox"/> Privata unica <input type="checkbox"/> Privata frazionata <input type="checkbox"/> Mista														
Destinazione														
<input type="checkbox"/> A-Residenza <input type="checkbox"/> B-Residenza con locali terranei <input type="checkbox"/> C-Residenza con negozi <input type="checkbox"/> D-Uffici <input type="checkbox"/> E-Uffici pubblici														
<input type="checkbox"/> F-Industriale -Commerciale - Artigianale <input checked="" type="checkbox"/> G-Altro (specificare) Deposito														
Destinazione per livello														
Piano	Tipologica	Attuale	Dotazione servizi			Agibilità			Conservazione			Proprietà		
			sufficiente	carente	nulla	sufficiente	carente	nulla	degradato	discreto	buono	privata	pubblica	mista
Interrato	G	G		X			X			X		X		
Terra														
Primo														
Secondo														
Terzo														
Quarto														
Quinto														
Sottotetto														
Liceità:														
Istanze di condono in corso:														
Annotazioni e descrizione														

Stralcio Aerofoto



Documentazione fotografica





COMUNE DI SALERNO

COMUNE DI SALERNO

PIANO DI RECUPERO DEGLI INSEDIAMENTI ABUSIVI IN LOCALITA' FUORNI

L.R. n. 16 del 22.12.2004 art. 23 c. 3

SCHEDA N. 63														
Individuazione immobile														
Via delle Calabrie civico n. 3 – 5 – 7 – 9										Foglio catastale 50 Particella 88				
Consistenza														
Superficie lotto mq.					Superficie coperta mq. 433.20					Numero di piani Piano terra + 2				
Annessi														
<input type="checkbox"/> Parcheggio nel lotto <input type="checkbox"/> Parcheggi interrati <input type="checkbox"/> Altro														
Analisi edilizia														
Tipologia														
<input type="checkbox"/> Fabb. Isolato con area pertinenziale <input checked="" type="checkbox"/> Fabb. isolato in ambito urbano senza area pertinenziale <input type="checkbox"/> Fabb. in cortina edilizia														
Struttura														
<input type="checkbox"/> Cemento armato <input type="checkbox"/> Muratura <input checked="" type="checkbox"/> Mista <input type="checkbox"/> Prefabbricata <input type="checkbox"/> Altro														
Copertura														
<input type="checkbox"/> Tetto in legno e tegole <input type="checkbox"/> Tetto in Cemento armato <input checked="" type="checkbox"/> Terrazzo praticabile <input type="checkbox"/> Terrazzo non praticabile <input type="checkbox"/> Lamiera <input type="checkbox"/> Altro														
Epoca di costruzione														
<input type="checkbox"/> Prima del 1960 <input checked="" type="checkbox"/> X Recente <input type="checkbox"/> Incerta per intervento di ristrutturazione recente														
Valore architettonico														
<input type="checkbox"/> Edilizia rurale <input checked="" type="checkbox"/> X Edilizia corrente <input type="checkbox"/> Valore storico artistico <input type="checkbox"/> Manufatto Provvisorio														
Proprietà														
<input type="checkbox"/> Pubblica <input type="checkbox"/> Privata unica <input checked="" type="checkbox"/> X Privata frazionata <input type="checkbox"/> Mista														
Destinazione														
<input type="checkbox"/> A-Residenza <input type="checkbox"/> B-Residenza con locali terranei <input checked="" type="checkbox"/> X C-Residenza con negozi <input type="checkbox"/> D-Uffici <input type="checkbox"/> E-Uffici pubblici														
<input type="checkbox"/> F-Industriale –Commerciale – Artigianale <input type="checkbox"/> G-Altro (specificare)														
Destinazione per livello														
Piano	Tipologica	Attuale	Dotazione servizi			Agibilità			Conservazione			Proprietà		
			sufficiente	carente	nulla	sufficiente	carente	nulla	degradato	discreto	buono	privata	pubblica	mista
Interrato														
Terra	C	F	X			X			X			X		
Primo	A	A	X			X			X			X		
Secondo	A	A	X			X			X			X		
Terzo														
Quarto														
Quinto														
Sottotetto														
Liceità:														
Istanze di condono in corso:														
Annotazioni e descrizione														
Alle spalle del fabbricato in un cortile ci sono due piccoli fabbricati per uso deposito e/o box.														

Stralcio Aerofoto



Documentazione fotografica





COMUNE DI SALERNO

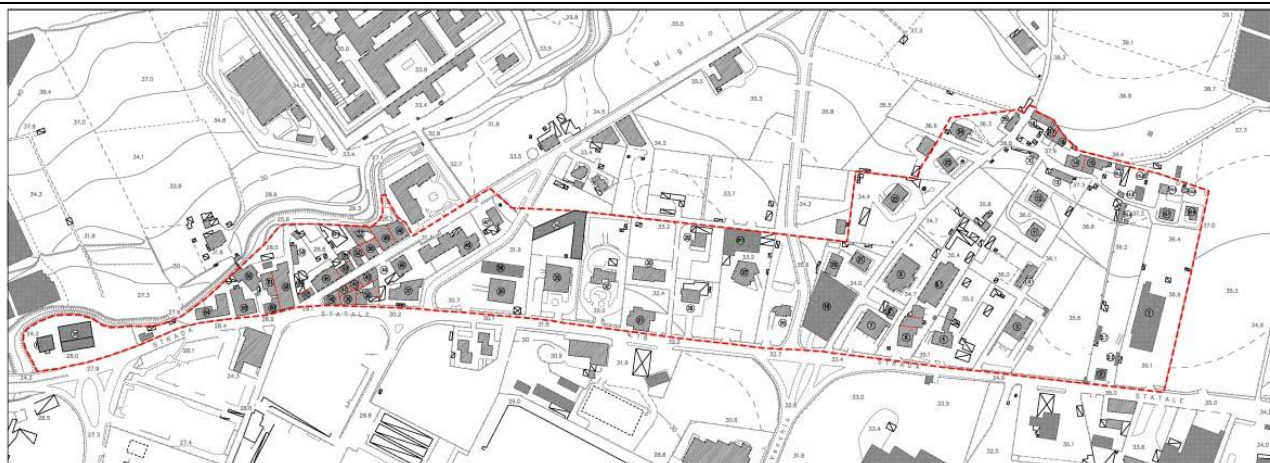
COMUNE DI SALERNO

PIANO DI RECUPERO DEGLI INSEDIAMENTI ABUSIVI IN LOCALITA' FUORNI


L.R. n. 16 del 22.12.2004 art. 23 c. 3

SCHEDA N. 64														
Individuazione immobile														
Via delle Calabrie civico n. 1										Foglio catastale 50 Particella 135				
Consistenza														
Superficie lotto mq.					Superficie coperta mq. 430.91					Numero di piani piano terra + 4				
Annessi														
<input type="checkbox"/> Parcheggio nel lotto <input type="checkbox"/> Parcheggi interrati <input type="checkbox"/> Altro														
Analisi edilizia														
Tipologia														
<input type="checkbox"/> Fabb. Isolato con area pertinenziale <input checked="" type="checkbox"/> Fabb. isolato in ambito urbano senza area pertinenziale <input type="checkbox"/> Fabb. in cortina edilizia														
Struttura														
<input checked="" type="checkbox"/> Cemento armato <input type="checkbox"/> Muratura <input type="checkbox"/> Mista <input type="checkbox"/> Prefabbricata <input type="checkbox"/> Altro														
Copertura														
<input checked="" type="checkbox"/> Tetto in legno e tegole <input type="checkbox"/> Tetto in Cemento armato <input type="checkbox"/> Terrazzo praticabile <input type="checkbox"/> Terrazzo non praticabile <input type="checkbox"/> Lamiera <input type="checkbox"/> Altro														
Epoca di costruzione														
<input type="checkbox"/> Prima del 1960 <input checked="" type="checkbox"/> Recente <input type="checkbox"/> Incerta per intervento di ristrutturazione recente														
Valore architettonico														
<input type="checkbox"/> Edilizia rurale <input checked="" type="checkbox"/> Edilizia corrente <input type="checkbox"/> Valore storico artistico <input type="checkbox"/> Manufatto Provvisorio														
Proprietà														
<input type="checkbox"/> Pubblica <input type="checkbox"/> Privata unica <input checked="" type="checkbox"/> Privata frazionata <input type="checkbox"/> Mista														
Destinazione														
<input type="checkbox"/> A-Residenza <input type="checkbox"/> B-Residenza con locali terranei <input checked="" type="checkbox"/> C-Residenza con negozi <input type="checkbox"/> D-Uffici <input type="checkbox"/> E-Uffici pubblici														
<input type="checkbox"/> F-Industriale –Commerciale – Artigianale <input type="checkbox"/> G-Altro (specificare)														
Destinazione per livello														
Piano	Tipologica	Attuale	Dotazione servizi			Agibilità			Conservazione			Proprietà		
			sufficiente	carente	nulla	sufficiente	carente	nulla	degradato	discreto	buono	privata	pubblica	mista
Interrato														
Terra	C	F	X			X					X	X		
Primo	A	A	X			X					X	X		
Secondo	A	A	X			X					X	X		
Terzo	A	A	X			X					X	X		
Quarto	A	A	X			X					X	X		
Quinto														
Sottotetto														
Liceità:														
Istanze di condono in corso:														
Annotazioni e descrizione														

Stralcio Aerofoto



Documentazione fotografica





COMUNE DI SALERNO

COMUNE DI SALERNO

PIANO DI RECUPERO DEGLI INSEDIAMENTI ABUSIVI IN LOCALITA' FUORNI

L.R. n. 16 del 22.12.2004 art. 23 c. 3

SCHEDA N. 65														
Individuazione immobile Via San Leonardo civico n. 161 Foglio catastale 50 Particella 74														
Consistenza Superficie lotto mq. Superficie coperta mq. 804.67 Numero di piani Unico														
Annessi X Parcheggio nel lotto <input type="checkbox"/> Parcheggi interrati <input type="checkbox"/> Altro														
Analisi edilizia														
Tipologia X Fabb. Isolato con area pertinenziale <input type="checkbox"/> Fabb. isolato in ambito urbano senza area pertinenziale <input type="checkbox"/> Fabb. in cortina edilizia														
Struttura <input type="checkbox"/> Cemento armato <input type="checkbox"/> Muratura <input type="checkbox"/> Mista X Prefabbricata <input type="checkbox"/> Altro														
Copertura <input type="checkbox"/> Tetto in legno e tegole <input type="checkbox"/> Tetto in Cemento armato <input type="checkbox"/> Terrazzo praticabile <input type="checkbox"/> Terrazzo non praticabile <input type="checkbox"/> Lamiera X Altro														
Epoca di costruzione <input type="checkbox"/> Prima del 1960 X Recente <input type="checkbox"/> Incerta per intervento di ristrutturazione recente														
Valore architettonico <input type="checkbox"/> Edilizia rurale X Edilizia corrente <input type="checkbox"/> Valore storico artistico <input type="checkbox"/> Manufatto Provvisorio														
Proprietà <input type="checkbox"/> Pubblica <input type="checkbox"/> Privata unica X Privata frazionata <input type="checkbox"/> Mista														
Destinazione <input type="checkbox"/> A-Residenza <input type="checkbox"/> B-Residenza con locali terranei <input type="checkbox"/> C-Residenza con negozi <input type="checkbox"/> D-Uffici <input type="checkbox"/> E-Uffici pubblici X F-Industriale –Commerciale – Artigianale <input type="checkbox"/> G-Altro (specificare)														
Destinazione per livello														
Piano	Tipologica	Attuale	Dotazione servizi			Agibilità			Conservazione			Proprietà		
			sufficiente	carente	nulla	sufficiente	carente	nulla	degradato	discreto	buono	privata	pubblica	mista
Interrato														
Terra	F	F	X			X					X	X		
Primo														
Secondo														
Terzo														
Quarto														
Quinto														
Sottotetto														
Liceità:														
Istanze di condono in corso:														
Annotazioni e descrizione														
Capannone industriale sede di attività artigianali e commerciali.														

Stralcio Aerofoto



Documentazione fotografica





COMUNE DI SALERNO

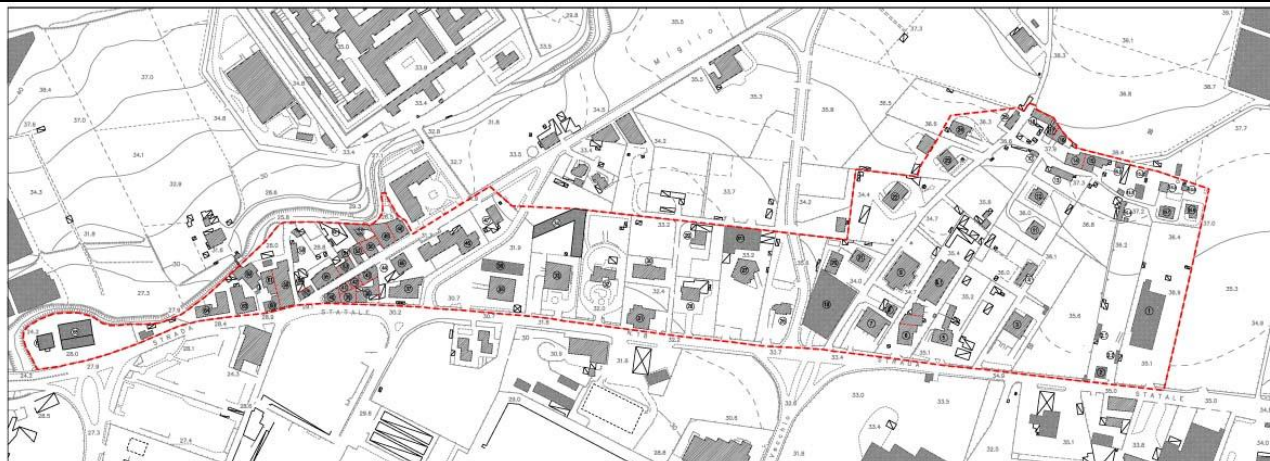
COMUNE DI SALERNO

PIANO DI RECUPERO DEGLI INSEDIAMENTI ABUSIVI IN LOCALITA' FUORNI

L.R. n. 16 del 22.12.2004 art. 23 c. 3

SCHEMA N. 66														
Individuazione immobile														
Via San Leonardo civico n. 161										Foglio catastale 50 Particella 74				
Consistenza														
Superficie lotto mq.					Superficie coperta mq. 216.87					Numero di piani Interrato + 3				
Annessi														
X Parcheggio nel lotto <input type="checkbox"/> Parcheggi interrati <input type="checkbox"/> Altro														
Analisi edilizia														
Tipologia														
X Fabb. Isolato con area pertinenziale <input type="checkbox"/> Fabb. isolato in ambito urbano senza area pertinenziale <input type="checkbox"/> Fabb. in cortina edilizia														
Struttura														
X Cemento armato <input type="checkbox"/> Muratura <input type="checkbox"/> Mista <input type="checkbox"/> Prefabbricata <input type="checkbox"/> Altro														
Copertura														
<input type="checkbox"/> Tetto in legno e tegole <input type="checkbox"/> Tetto in Cemento armato <input type="checkbox"/> Terrazzo praticabile X Terrazzo non praticabile <input type="checkbox"/> Lamiera <input type="checkbox"/> Altro														
Epoca di costruzione														
<input type="checkbox"/> Prima del 1960 X Recente <input type="checkbox"/> Incerta per intervento di ristrutturazione recente														
Valore architettonico														
<input type="checkbox"/> Edilizia rurale X Edilizia corrente <input type="checkbox"/> Valore storico artistico <input type="checkbox"/> Manufatto Provvisorio														
Proprietà														
<input type="checkbox"/> Pubblica X Privata unica <input type="checkbox"/> Privata frazionata <input type="checkbox"/> Mista														
Destinazione														
<input type="checkbox"/> A-Residenza <input type="checkbox"/> B-Residenza con locali terranei <input type="checkbox"/> C-Residenza con negozi <input type="checkbox"/> D-Uffici <input type="checkbox"/> E-Uffici pubblici														
<input type="checkbox"/> F-Industriale -Commerciale - Artigianale X G-Altro (specificare) Direzionale														
Destinazione per livello														
Piano	Tipologica	Attuale	Dotazione servizi			Agibilità			Conservazione			Proprietà		
			sufficiente	carente	nulla	sufficiente	carente	nulla	degradato	discreto	buono	privata	pubblica	mista
Interrato	G	G	X			X					X	X		
Terra	G	G	X			X					X	X		
Primo	G	G	X			X					X	X		
Secondo	G	G	X			X					X	X		
Terzo														
Quarto														
Quinto														
Sottotetto														
Liceità:														
Istanze di condono in corso:														
Annotazioni e descrizione														
Fabbricato per uffici con locali espositivi al piano rialzato.														

Stralcio Aerofoto



Documentazione fotografica

